



## **Piano della Performance 2014 -2015**

## **1. Presentazione.**

### **1.1. Considerazioni generali**

La seguente versione del piano della performance si fonda sulla considerazione di alcuni aspetti e criticità emersi a seguito del ciclo di gestione della performance di questi primi anni di avvio, nonché delle indicazioni per il miglioramento del ciclo di gestione delineate dalla CIVIT con la Delibera n. 6/2013 "Linee guida relative al ciclo di gestione della performance per l'annualità 2013".

A questo proposito è necessario effettuare un'attenta analisi della sua applicazione, in ottemperanza alle disposizioni di cui all'art.10 del D.Lgs. 150/2009, sotto determinati aspetti definibile quasi "sperimentale" per enti della natura particolare per funzioni e dimensioni quali i Parchi nazionali, tra i quali il Parco Nazionale dei Monti Sibillini in particolare.

E' stato indicato nelle premesse delle Linee guida per il 2013, anche se in senso generale, una forte criticità relativa alla bassa integrazione tra i documenti prodotti, una circostanza che suggerisce di focalizzare l'attenzione sulla necessità di un arricchimento sotto il profilo dell'insieme.

Un elemento di particolare criticità, sempre secondo Civit, riguarda - in generale - la modesta integrazione tra ciclo della performance e ciclo di programmazione economico-finanziaria e di bilancio.

Un altro aspetto che viene sottolineato è quello delle forti differenziazioni esistenti, in relazione alle peculiarità e caratteristiche proprie di ciascuna di amministrazione, principalmente in considerazione del livello di complessità in termini di personale e risorse gestite.

Questi elementi fanno considerare che gli elementi da prendere in esame ai fini della redazione del piano della *performance* (di cui alle linee guida della direttiva Civit n.6/2013) sono precisamente:

1. il collegamento con il ciclo di programmazione economico-finanziaria e di bilancio;
2. il coordinamento e integrazione fra gli ambiti relativi alla performance, alla qualità, alla trasparenza, all'integrità e alla prevenzione della corruzione;
3. l'esplicitazione di indicatori riguardo ad alcune tematiche di significativa rilevanza ;
4. l'esplicitazione di obiettivi e relativi indicatori utili per la misurazione e valutazione della performance individuale dei dirigenti.

Secondo la sua struttura e articolazione strategico - operativa nonché l'arco temporale di riferimento (triennale), il piano possiede un orizzonte programmatico fondato con un riferimento annuale per quegli obiettivi strategici e i piani d'azione previsti con le risorse di bilancio disponibili per il 2014.

Il seguente Piano della Performance 2014-2015 è di conseguenza redatto sulla base dei documenti programmatici approvati (Piano degli obiettivi strategici) e Bilancio di Previsione 2014, nonché sulla base degli orientamenti e delle finalità istitutive dell'Ente Parco di cui alla Legge 394/1991 e ss. mm. ii. e al D.P.R. 24 novembre 1993.

Nella parte generale non vi sono novità di particolare rilievo ovvero sostanziali modifiche rispetto la stesura precedente essendo confermati gli obiettivi strategici, pur in assenza di una Presidenza consolidata da tempo, nonché di un Consiglio Direttivo.

Sostanzialmente le attività previste dal presente Piano si fondano su gli obiettivi strategici fissati dall'Ente per il precedente periodo e che vengono confermati sostanzialmente anche per il 2014-2015, con alcune modifiche.

Valgono in ogni caso alcune considerazioni:

1. Obiettivi strategici e piano d'azione (obiettivi operativi). L'individuazione degli obiettivi non appare del tutto appropriata in quanto talvolta non si è potuto far a meno di indicare complessi di attività i quali, è vero, andrebbero disgregati. Si tratta di una necessità che attualmente è difficile da effettuare dal momento che si tratta di un intreccio complesso di azioni nelle quali gli indicatori non sono facili da identificare con precisione. Ciò nonostante si è proceduto ad una loro semplificazione.

2. I Target. La soluzione adottata è quella della valutazione di una percentuale di successo / realizzazione sul totale. Ci si rende conto che una soluzione " Sì / No" sarebbe spesso preferibile ma il complesso delle attività non rende possibile un giudizio così tranchant. In generale, e in tutte le fattispecie, alcune iniziative sono state intraprese, pur subendo rallentamenti e affrontando difficoltà di percorso apprezzabili, per pervenire comunque all'obbiettivo che, tuttavia, può essere considerato non completamente soddisfacente. In tal caso la valutazione del risultato - raggiungimento dell'obbiettivo - in percentuale è inficiata da un difetto: quello di una certa soggettività. Infatti, un conto se un'azione è stata svolta o no, un altro se essa pur essendosi verificata non ha raggiunto tutti gli obiettivi prefissati. Questi, è vero, potrebbero essere disaggregati in target parziali e, in tal caso, una valutazione sarebbe sicuramente più facile ed altrettanto il giudizio sulla performance. Ma questa fattispecie potrebbe esser sottoposta ad una critica stringente sulla significatività dei target.

3. Scelta degli indicatori. Ovviamente, la scelta di uno o di un altro indicatore condiziona l'intero processo. A questo proposito ci si è trovati davanti ad alcune difficoltà che si cerca di chiarire mediante alcuni esempi. La reintroduzione del Camoscio appenninico (OS <sup>1</sup>1.2.) è stata prevista mediante un set di indicatori quali appunto: A. Monitoraggio costante Camoscio appenninico; B. Numero da reintrodurre; C. Numero minimo soggetti esistenti prima delle nascite; C. Numero minimo comunicati; D. Numero minimo incontri; E. Pianificazione progetto fruizione Monte Bove.

Ora, mentre l'indicatore A può essere considerato in modo semplice (sì / no ovvero parzialmente, ma in tal caso la soggettività è di certo un elemento critico), gli indicatori B e C, soprattutto l'ultimo, dipendono solo parzialmente ovvero o quasi per nulla (sempre il C) dalla qualità / quantità delle azioni dell'Ente Parco. E' vero che i suggerimenti sulla scelta sono condivisibili, ma resta il fatto che all'interno di un OS di tale importanza, e comunque di notevolissimo peso per un Ente che si prefigge principalmente la finalità di conservazione, come appunto il Parco Nazionale, la scelta di indicatori la cui realizzazione è solamente in parte ascrivibile all'Ente medesimo può apparire non del tutto propria. Inoltre, vi può essere la tentazione (e ciò è patente nel caso di obiettivi individuali) che si vada a scegliere una serie di indicatori di facile e agevole realizzazione per evitare i pericoli e i rischi di un successo parziale ovvero, persino, di un insuccesso. Ciò nonostante, dando per scontata una certa tendenza (climatica ed operativa, sulla scorta delle esperienze passate), in alcuni pochi casi si è preferito confermare alcuni indicatori "numerici" di successo, soprattutto per una semplice ragione: la loro immediatezza e la notevole comprensibilità. Si tratta naturalmente di un rischio calcolato ma che si ritiene opportuno correre, un rischio di insuccesso le cui motivazioni tuttavia possano essere spiegate adeguatamente.

4. Parzialità degli indicatori. Ma vi è di più. Il problema non secondario che ci si è posti è la non sempre adeguata rappresentatività dell'indicatore all'interno dell'obbiettivo strategico. Si intende sostenere che la riuscita di un progetto è un traguardo finale e che spesso gli indicatori sono semplici tappe e/o indizi che si è (o meno) nella direzione giusta. L'esperienza di questa prima fase è stata illuminante e per quanto non si siano ancora maturate delle decisioni definitive in una direzione piuttosto che in un'altra, si intende suggerire che non è soltanto il risultato a dare un elemento di giudizio se si è operato bene o male ma che esso medesimo può e deve offrire anche una valutazione sull'opportunità della scelta dell'indicatore medesimo sotto diversi aspetti dei quali almeno due vanno considerati quali essenziali: raggiungibilità e

---

<sup>1</sup> Obiettivo Strategico.

significatività. La fase presente terrà nel giusto rilievo queste considerazioni, anche alla luce delle difficoltà strutturali del Parco Nazionale, dotato - si veda in seguito - di un organico non adeguato alla complessità di alcune funzioni.

## **1.2. Organizzazione del Piano**

L'organizzazione del presente documento ricalca a grandi linee quella già definita nel Piano precedente e rispetta le disposizioni della delibera Civit 112/2010 "Struttura e modalità di redazione del Piano della performance", tenendo conto degli elementi chiave richiamati nella delibera Civit n. 6/2013 sviluppando allo stesso tempo, all'interno dei singoli capitoli, articolazioni di dettaglio rispondenti alla specificità dell'Ente Parco Nazionale dei Monti Sibillini.

### 1. Presentazione

Nella sezione viene presentato il Piano, con illustrazione dei punti salienti, della filosofia di fondo, della "ratio" sottostante la sua adozione e con riferimento alla sua impostazione.

### 2. Sintesi delle informazioni di interesse per i cittadini e gli stakeholder.

In questa sezione sono riportate le caratteristiche organizzative e gestionali salienti dell'amministrazione, suddivise in quattro sottosezioni: 2.1 Chi siamo, 2.2 Cosa facciamo, 2.3 Come operiamo e 2.4. Il Patrimonio Naturale del Parco.

### 3. Identità del Parco Nazionale dei Monti Sibillini

Questa sezione descrive il profilo amministrativo e funzionale dell'Ente in termini di dimensione di risorse umane e finanziarie e il "mandato istituzionale". Inoltre, è presentato l'albero delle performance, ovvero una riproduzione sintetica di come gli obiettivi, ai vari livelli, sono inseriti in un quadro organico, complessivo e coerente. Questa parte è suddivisa in tre sottosezioni: 3.1. L'amministrazione in cifre, 3.2. Mandato istituzionale, Missione e Visione e 3.3 Albero della Performance.

### 4. Analisi del contesto

In questa sezione si illustra la visione integrata della situazione mediante un'analisi approfondita dei contesti (4.1 Analisi del contesto esterno e 4.2. Analisi del contesto interno). L'analisi SWOT presentata trova anche una sua ulteriore esplicitazione nell'allegato 2.

### 5. Obiettivi Strategici

Con una sola sottosezione (5.1. Outcome riferiti agli Obiettivi Strategici) vengono presentati innanzitutto gli outcome che l'Ente intende prefiggersi in ciascuna area strategica.

### 6. Dagli Obiettivi Strategici agli Obiettivi Operativi (OOPP)

In questa sezione vengono presentati gli obiettivi operativi annuali legati agli obiettivi strategici precedentemente illustrati, mediante opportuni indicatori riferiti all'intero triennio. (Due sottosezioni: 6.1. Indicatori e 6.2. Obiettivi assegnati al personale dirigenziale).

### 7. Il processo seguito e le azioni di miglioramento del ciclo di gestione delle performance

In questa sezione del Piano sono descritti i processi per sviluppare il Piano e i correttivi eventuali da apportare per favorire il miglioramento all'interno del ciclo della performance. Sono, inoltre, specificate le principali azioni di miglioramento da attuare per lo sviluppo del modello stesso. Si divide in tre sottosezioni: 7.1. Fasi, soggetti e tempi del processo di redazione del Piano, 7.2. Coerenza con la programmazione economico finanziaria e di bilancio, 7.3. Azioni di miglioramento del ciclo di gestione delle performance.

### 8. Allegati tecnici.

Si tratta precisamente di:

1. Analisi SWOT
2. Analisi quanti /qualitativa delle risorse umane
3. Scheda di rilevazione obiettivi indicatori
4. Scheda tipo per piano operativo (4.1. di gruppo; 4.2. individuale)

## **2. Sommario. Sintesi delle informazioni di interesse per i cittadini e i portatori d'interesse (stakeholders) esterni**

### **2.1 Chi siamo**

#### **2.1.1. Natura e finalità**

L'Ente Parco Nazionale dei Monti Sibillini è un **Ente Pubblico non economico**.

La sua **finalità prioritaria** è la conservazione dell'ambiente naturale e paranaturale, cioè anche del paesaggio, come trasformato storicamente e culturalmente dall'azione dell'Uomo ma esclusivamente mediante le sue attività produttive tradizionali.

Siamo consapevoli che il **soddisfacimento di tale bisogno collettivo e di livello nazionale e comunitario** rappresenta anche la principale opportunità per uno sviluppo locale sociale ed economico duraturo e di qualità.

#### **2.1.2. Organi**

Sono **organi dell'Ente Parco** il Presidente, il Consiglio direttivo, la Giunta esecutiva, il Collegio dei Revisori dei conti e la Comunità del Parco.

1. **Il Presidente** ha la legale rappresentanza dell'Ente Parco e ne coordina l'attività. Attualmente il Presidente del Parco è il Prof. Oliviero Olivieri, in carica dal 12 luglio 2013, in precedenza nominato quale Commissario straordinario, dapprima con un mandato di 3 mesi (11 febbraio 2013 - 10 maggio 2013) e, successivamente, con un secondo mandato di altri due mesi, scaduto il 10 luglio 2013.
2. **Il Consiglio direttivo**, formato dal Presidente e da otto componenti dei quali quattro espressi delle amministrazioni locali, determina - oltre al resto - l'indirizzo programmatico e gestionale dell'Ente Parco e ne controlla l'attuazione. Tuttavia, al momento attuale Il Parco è privo di Consiglio Direttivo e, quindi, senza una Giunta esecutiva.
3. **La Giunta esecutiva** è composta dal Presidente, più il Vice-Presidente e un componente designati dal Consiglio direttivo al proprio interno.
4. **Il Collegio dei Revisori**, composto di tre membri, esercita il riscontro amministrativo e contabile sugli atti dell'Ente Parco.
5. **La Comunità del Parco**, costituita dai Presidenti delle Regioni Umbria e Marche, dai Presidenti delle Province di Ascoli Piceno, Fermo, Macerata e Perugia, dai Sindaci dei Comuni e dai Presidenti delle Comunità Montane i cui territori sono ricompresi nei confini del Parco, è organo consultivo e propositivo dell'Ente Parco.

#### **2.1.3. Gestione**

Il **Direttore del Parco** è l'unico Dirigente del Parco ed è responsabile della gestione del Parco nell'ambito delle direttive impartite dagli organi politici.

**Il personale di Ruolo del Parco** (20 addetti) è previsto dalla pianta organica. Il bilancio è commisurato alle spese per il personale.

Il Parco non possiede un proprio **servizio di sorveglianza** ma per esso si avvale del **Corpo forestale dello Stato** (CTA, Coordinamento Territoriale per l'Ambiente) che, solo in tal senso, dipende funzionalmente dall'Ente Parco e risponde per l'attività svolta al Direttore.

### **2.2 Cosa facciamo**

Un elenco sintetico delle attività del Parco è il seguente:

- a. Monitoraggio e tutela di specie animali (in special modo di quelle reintrodotte) e vegetali preziosi per la biodiversità.

- b. Analisi tecniche e scientifiche mediante la collaborazione di specialisti e di università.
- c. Conservazione degli habitat e delle specie comunitarie.
- d. Controllo di specie dannose alle attività tradizionali.
- e. Controllo delle manipolazioni ambientali sia di tipo urbanistico che di utilizzo di risorse naturali indispensabili per la collettività, anche al fine di conservare il paesaggio naturale e tradizionale.
- f. Controllo e reindirizzamento dei flussi turistici.
- g. Promozione del turismo consapevole e economicamente vantaggioso per le popolazioni locali.
- h. Promozione di sinergie con portatori d'interesse di diverso ordine (ambientalisti, pastori, cacciatori, agricoltori, operatori turistici ecc).
- i. Partecipazione / promozione di iniziative culturali e tradizionali di valenza locale.
- j. Presenza sul territorio in collaborazione e affiancamento alle amministrazioni locali.

## **2.3 Come operiamo**

### **2.3.1. Programma e pianificazione**

**L'Ente Parco assume la programmazione** come metodo per realizzare delle proprie finalità istituzionali. Questa attività avviene principalmente mediante il Piano per il Parco, attualmente adottato dalle Regioni Marche e Umbria e in attesa di approvazione.

### **2.3.2. Promozione**

**Il Parco valorizza, promuove e favorisce** l'associazionismo, la consultazione, il diritto di istanza, petizione e proposta, la collaborazione con Enti di diverso tipo nonché con privati, le iniziative formative e culturali, ed inoltre quelle didattiche, di educazione ambientale, di studi, di ricerca e quelle miranti ad un miglioramento delle condizioni socio-culturali ed economiche delle popolazioni residenti.

### **2.3.3. Pareri, nulla osta, autorizzazioni, concessioni e altri procedimenti**

**Il Parco si esprime per iscritto** entro sessanta giorni per i nulla osta e di novanta giorni per altre fattispecie tranne il caso di richiesta di accesso agli atti (trenta giorni).

### **2.3.4. Affitti, acquisti, indennizzi**

**Il Parco** indennizza i danni provocati dalla fauna selvatica alle attività agro - silvo - pastorali e al patrimonio zootecnico.

### **2.3.5. Autonomia**

**Nell'ambito della propria Autonomia privata**, il Parco stipula contratti, convenzioni e partecipa ad accordi di programma e a conferenze di servizi.

### **2.3.6. Controllo pubblico**

**Il Parco sottopone i suoi atti** a diversi Enti Pubblici.

Alle Regioni Marche e Umbria sottopone per l'approvazione il Piano per il Parco nonché il Piano Pluriennale Economico e Sociale per le attività compatibili mentre, per il controllo di legittimità, principalmente, al Ministro dell'Ambiente e del Mare nonché al Ministero dell'Economia e delle Finanze (bilanci e simili). Altri atti di tipo organizzativo e del personale sono sottoposti alla vigilanza del Dipartimento della Funzione Pubblica.

## **2.4. Il Patrimonio Naturale del Parco**

E' illustrato sinteticamente dalla seguente tabella.

**Tab. 1. Il Parco Nazionale dei Monti Sibillini**

Altezza massima e minima	2.476 mslm - 360 mslm
<b>Superficie in ha</b>	<b>69.401</b>
di cui, boschi	25.278 (36%)
di cui, pascoli	23.875 (34%)
di cui, seminativi	11.234 (16%)
Percentuale superficie totale su i 24 Parchi nazionali	5%

**Tab. 2. Valori di Conservazione e Naturalistici del Parco Nazionale del Monti Sibillini**

Zone di protezione speciale (ZPS), in parte coincidenti con i SIC, ha	<b>46.874</b>
Numero delle ZPS	<b>5</b>
Siti d'importanza comunitaria (SIC), in parte coincidenti con le ZPS, ha	<b>39.381</b>
Numero dei SIC	<b>19</b>
ZPS e SIC, ha (assieme)	<b>53.900</b>
Zone di Riserva integrale, ha	<b>9.907 / (14%)</b>
Zone di Riserva orientata	<b>36.457 / (53%)</b>
<b>Totale Zone ad alta salvaguardia</b>	<b>67%</b>
Specie faunistiche tutelate dalla normativa europea	<i>Cerambix cerdo, Callimorpha quadripunctata, Rosalia alpina, Farfalla apollo, Gambero di fiume, Chirocefalo del Marchesoni, Triturus carnifex, Bombina variegata, Trota fario, Scazzone, Salamandrina perspicillata, Vipera dell'Orsini, Cervone, Aquila reale, Biancone, Lanario, Pellegrino, Picchio muraiolo, Merlo acquaiolo, Gracchio corallino, Gracchio alpino, Fringuello alpino, Chiroterteri spp. pl., Istrice, Camoscio appenninico, Lupo, Gatto selvatico</i>
<b>Specie faunistiche di rilevanza nazionale e internazionale</b>	<b>50 Mammiferi, 113 Uccelli, 28 Rettili e Anfibi</b>
<b>Specie faunistiche di rilevanza sociale e gestionale</b>	<b>Capriolo oltre a Aquila reale, Cinghiale, Cervo, Camoscio appenninico, Lupo</b>
<b>Specie faunistiche di rilevanza nazionale e internazionale</b>	<b>50 Mammiferi, 113 Uccelli, 28 Rettili e Anfibi</b>
<b>Specie faunistiche problematiche</b>	<b>Cinghiale (circa 2000 - 2500), Cervo (220), Lupo (30)</b>
<b>Specie faunistiche reintrodotte</b>	<b>Camoscio appenninico (stato attuale), Cervo (stato attuale circa 220)</b>

Tab. 3. Dati faunistici del Parco Nazionale, per alcune specie significative e formatrici di sensibilità

Nome		Numero	Densità maggiore a (*)
Italiano	Sistematico		
<b>Salamandrina dagli occhiali</b>	<i>Salamandrina perspicillata</i>	400	Ussita
<b>Aquila reale</b>	<i>Aquila chrysaetos</i>	5 coppie	Ussita - Arquata del Tronto - Acquacanina
<b>Pellegrino</b>	<i>Falco peregrinus</i>	18 coppie	Montefortino - Montemonaco
<b>Gufo reale</b>	<i>Bubo bubo</i>	1 coppia	Montefortino
<b>Coturnice</b>	<i>Alectoris graeca</i>	200 ca	Ussita
<b>Starna</b>	<i>Perdix perdix</i>	20 ca	Norcia (Castelluccio)
<b>Lanario</b>	<i>Falco biarmicus</i>	2 coppie	Fiastra - Cessapalombo
<b>Gracchio corallino</b>	<i>Pyrhocorax pyrrhocorax</i>	200 coppie ca.	Ussita
<b>Cinghiale</b>	<i>Sus scrofa</i>	2000 - 2500	Fiastra, Montemonaco
<b>Cervo</b>	<i>Cervus elaphus</i>	220 ca	Castelsantangelo sul Nera
<b>Capriolo</b>	<i>Capreolus capreolus</i>	4000-4500	Cessapalombo - Fiastra, Montegallo, Montemonaco, Montefortino
<b>Camoscio appenninico</b>	<i>Rupicapra pyrenaica ssp. ornata</i>	55 alla fine del 2013	Ussita
<b>Lupo</b>	<i>Canis lupus</i>	30 (fine 2013)	Visso - Ussita - Castelsantangelo

(\*) Comune del Parco



### 3. Identità del Parco Nazionale dei Monti Sibillini

#### 3.1. L'amministrazione in cifre

Una prima sintesi della situazione istituzionale (geografica) e amministrativa è espressa nella tabella 4 (si confronti però anche il capitolo 4.1.3.1.1. Ecodemografia ).

**Tab. 4. Situazione istituzionale e amministrativa del Parco**

Comuni	18
Frazioni	273 (143 nel Parco)
Regioni	2 (Marche e Umbria)
Province	4 (Macerata, Fermo, Ascoli Piceno, Perugia)
Comunità Montane	5
Abitanti (totale dei comuni)	23.142
Sede	Unica all'interno del territorio del Parco
Centri visita- Case del Parco – Rete museale	12 <sup>2</sup>
Rifugi	6
Sentieri attrezzati e segnalati, del Parco	390 km ca
dei quali, " <i>per famiglie</i> " (Sentieri Natura)	in numero di 18: km 74 ca
dei quali, " <i>per gambe buone</i> " (Sentieri Escursionistici)	in numero di 17: km 185,148
dei quali, " <i>per viaggiatori</i> " (Grande Anello dei Sibillini)	unico anello: km 124 ca
Percorsi in bicicletta segnalati, del Parco	559,331 km
dei quali, " <i>per esperti</i> " (Grande Anello in bicicletta)	228 km ca
Dei quali " <i>per esperti e meno esperti</i> "	14 percorsi ad anello di una giornata o mezza giornata: 339 km ca

Un approfondimento merita la **situazione territoriale e demografico** dei Comuni del Parco.

I diciotto comuni del Parco possiedono un diverso grado di **coinvolgimento** territoriale, circostanza che corrisponde a diverse problematiche e, almeno parzialmente a diversi pesi ma, soprattutto, a **diverse sensibilità** da parte dei residenti. Si tratta di un elemento da tenere in alta considerazione.

Il valore relativo, connesso inoltre agli importanti parametri del numero degli abitanti e all'incremento demografico sono espressi dalla successiva tabella.

<sup>2</sup> Riguardo alla voce Centri visita, Case del Parco e Rete museale va precisato che il Sistema dell'accoglienza turistica è stato strutturato in stretta collaborazione con i Comuni del Parco, sia per quanto concerne la realizzazione delle strutture di accoglienza, sia per la loro gestione. Le strutture che ospitano i centri sono di proprietà dei Comuni, ad eccezione del centro visita di Visso ubicato presso la sede dell'Ente parco. Grazie all'azione sinergica tra i vari Enti si è garantita una polifunzionalità dei Centri, accorpando, ad esempio, l'attività informativa delle case del parco alla biglietteria dei poli museali e dei Centri visita. In tal modo è stata garantita una razionalizzazione funzionale e dei costi gestionali.

**Tab. 5. Dati significativi dei Comuni del Parco** (da Comuni - Italiani.it, aggiornamento al 2012, 2013 non disponibile)

<i>Comuni</i>	<b>Superficie nel Parco</b>		<b>Abitanti</b>		
	<i>ha</i>	%	<b>2003</b>	<b>2011</b>	<b>2012</b>
<b>Acquacanina</b>	2671	100%	127	121	<b>128</b>
<b>Amandola</b>	2528	36%	3936	3694	<b>3691</b>
<b>Arquata</b>	3911	42%	1435	1280	<b>1267</b>
<b>Bolognola</b>	2586	100%	152	162	<b>160</b>
<b>Castelsantangelo</b>	7071	100%	358	306	<b>307</b>
<b>Cessapalombo</b>	2034	73%	565	546	<b>540</b>
<b>Fiastra</b>	5249	91%	600	578	<b>574</b>
<b>Fiordimonte</b>	268	13%	240	207	<b>208</b>
<b>Montefortino</b>	5127	65%	1312	1217	<b>1195</b>
<b>Montegallo</b>	2925	60%	596	571	<b>558</b>
<b>Montemonaco</b>	5653	84%	660	633	<b>635</b>
<b>Norcia</b>	14887	54%	4950	4896	<b>4896</b>
<b>Pievebovigliana</b>	1493	55%	886	840	<b>846</b>
<b>Pievettorina</b>	201	3%	1394	1480	<b>1485</b>
<b>Preci</b>	2569	31%	799	756	<b>756</b>
<b>S. Ginesio</b>	1021	13%	3834	3694	<b>3609</b>
<b>Ussita</b>	5522	100%	433	417	<b>428</b>
<b>Visso</b>	3693	37%	1185	1175	<b>1178</b>
<b>Totale Parco</b>	<b>69401,47</b>		<b>23462</b>	<b>22573</b>	<b>22431</b>

Nelle cinque Comunità Montane relative al Parco (più una quasi confinante, nella Regione Lazio) gli andamenti demografici risultano negativi in zone montane o alto - collinari e in aumento - invece - in quelle più acclivi, dotate appunto di possibilità di espansione industriale. I dati sono però riferiti al 2010.

**Tab. 6. Saldo demografico nelle Comunità Montane del Parco o prossime (CM del Velino). Dati relativi al 2010.**

Comunità Montane	Comuni	Incremento
CM Camerino	13	2,45%
CM Val Nerina	16	6,25%
CM del Tronto	8	-3,69%
CM Monti Azzurri	14	5,87%
CM Monti Sibillini	11	-2,90%
CM del Velino	9	-2,22%

### 3.2. Mandato istituzionale, Missione e Visione

#### 3.2.1. Mandato istituzionale

L'Ente Parco Nazionale dei Monti Sibillini è stato istituito con D.P.R. il 6 agosto 1993, pubblicato nella G.U. n. 275 del 23 novembre 1993.

E' dotato di personalità giuridica di diritto pubblico ed è sottoposto a vigilanza del Ministero dell'Ambiente e della Protezione del Territorio e del Mare, ai sensi della Legge 6 dicembre 1991 n. 394 art.1, 1° comma.

E' soggetto alle disposizioni di cui alla legge 20 marzo 1975, n.70 art. 1, 3° comma, ed è inserito nella tabella IV allegata alla medesima legge.

L'Ente Parco ha sede legale e amministrativa nel Comune di Visso.

L'Ente Parco esercita le proprie competenze sul territorio del Parco Nazionale dei Monti Sibillini, così come delimitato dalla perimetrazione definitiva riportata nella cartografia ufficiale, depositata in originale presso il Ministero dell'Ambiente e in copia conforme presso la Regione Marche, la Regione Umbria e la propria sede (Statuto del Parco, art. 2, 1° comma).

#### NORME ISTITUTIVE

- STATUTO DEL PARCO, approvato dalla Conferenza dei Servizi indetta dal Ministero dell'Ambiente il 28 luglio 1997 e adeguato alla normativa di cui al DPR 73/2013 mediante DP n.18 del 23/09/2013.
- Legge n.67 11 marzo 1998 "Disposizioni per la formazione del bilancio annuale e pluriennale dello Stato (legge finanziaria 1988)
- Legge n. 305 del 28 agosto 1989 "Programmazione triennale per la tutela dell'ambiente
- Legge quadro sulle aree protette n. 394 del 6/12/1991
- D.P.R. 6 Agosto 1993. "Istituzione dell'Ente Parco Nazionale dei Monti Sibillini"
- D.M. 3 febbraio 1990 di perimetrazione del Parco Nazionale dei Monti Sibillini

#### 3.2.2. Missione

La missione del Parco Nazionale dei Monti Sibillini è quella delineata nell'articolo 1, 1° comma dello Statuto e precisamente:

*"L'Ente Parco garantisce la conservazione e la valorizzazione del patrimonio naturale, storico e culturale e promuove conseguentemente lo sviluppo sostenibile delle popolazioni residenti nel suo territorio."*

Detta normativa si inquadra perfettamente con la legislazione nazionale (LN 394 citata), della quale è fedele recepimento.

Ciò si evince in particolare dalla lettura testuale della 394, all'art. 1, il quale stabilisce che detta legge è stata istituita ... *"al fine di garantire e di promuovere, in forma coordinata, la conservazione e la valorizzazione del patrimonio naturale del paese."* (art.1, 1° comma, LN 394).

Inoltre, i territori ("*specie se vulnerabili*") in cui siano presenti valori di "*rilevante valore naturalistico e ambientale*" (art.1, 2° comma LN cit.) sono "*sono sottoposti ad uno speciale regime di tutela e di gestione*" (art.1, 3° comma, LN cit.).

Tale speciale regime, sempre in ordine alla LN 394, precisa ulteriori iniziative " *allo scopo di perseguire, in particolare, le seguenti finalità*" (sempre il 3° comma citato), che qui sinteticamente si richiamano:

1. conservazione (in senso lato);
2. applicazione di metodi di gestione o restauro ambientale **anche** con la salvaguardia di determinate attività umane;
3. promozione di attività formative e scientifiche;
4. promozione di attività ricreative **compatibili**;
5. difesa di equilibri idraulici e idrogeologici.

La precisazione della missione del Parco è perfettamente esplicitata nel semplice concetto di **conservazione** al quale si affianca quello di **valorizzazione**, qui da intendere come desumibile dal 3° comma (lettere a) - d) e cioè quale attribuzione di un valore di "qualità, unicità" e quindi "necessità e insostituibilità" a (di) detti beni, concetti desumibili inoltre dall'art. 2, 2° comma della legge 394.

Si afferma con chiarezza quanto sopra, affatto non incidentalmente.

Per molteplici e forse capziosi fraintendimenti, il termine valorizzazione è stato troppo spesso inteso quale sinonimo di messa a disposizione e a vantaggio di tipi di fruizione diversi, questi ultimi spesso danneggiatori della risorsa medesima, sulla base dell'opinione che una **risorsa fruita e quindi (più o meno) impoverita (valorizzata)** sia sempre e **comunque preferibile ad una risorsa poco o per nulla fruita e quindi integra**.

Ma qui il dettato di legge è chiaro, anche dal punto di vista della priorità nell'elencazione.

La conservazione sta al primo posto, la valorizzazione non va identificata con la fruizione. Come se non bastasse, nella 394 il termine fruizione non compare che una volta (**accessibilità e fruizione**, art. 14, 3° comma) e la **fruibilità** (una citazione) è tenuta distinta, si noti bene, dalla **valorizzazione** (art. 4, 9° comma). Il turismo, fruizione tipica per definizione e le attività sportive sono ammissibili solo se sviluppano forme di attività compatibili. E compatibile, (dal latino *cum* - con e *patire* - soffrire) porta comunque con sé il significato di una vaga sofferenza, sopportabile appunto ma non "*del tutto e irrimediabilmente*" lesiva. Compatibile indica dunque uno stato non ideale ma una *deminutio*, sia pure di modesta importanza. Diverso sarebbe stato se la legge si fosse espressa con termini del tipo "innocuo" o "irrilevante". Definizione perentoria che è stata - fortunatamente - evitata. Facendo uso dell'aggettivo compatibile si concede che la perdita di qualità esiste ed è riconosciuta: ma è in una certa misura sopportabile. Che la compatibilità sia un requisito necessario (data la dannosità "relativa") era evidentemente una fattispecie rilevante dato che la 394 la enumera ben 14 volte e lo Statuto ben 6.

Infine. Il principio che qui si vuole enunciare è semplice. Il legislatore aveva ben presente il concetto della possibile sottrazione di valore del bene naturale, per affermare, implicitamente, quanto qui si sostiene. E cioè che la valorizzazione è - in questa legge - l'apprezzamento di una qualità. Che, *di per se*, non implica una fruizione.

Nel *prius* delle finalità da perseguire particolarmente vanno colti altri spunti per comprendere appieno le finalità delle Aree Protette e, di conseguenza, del Parco Nazionale dei Monti Sibillini così "identico" nella missione principale del suo Statuto a quella delineata dall'art. 1 della legge nazionale.

I metodi di gestione e restauro vanno applicati "**anche**" con attività produttive umane e/o di salvaguardia delle opere di alto valore culturale. Ma **anche** significa che si può operare ... **eventualmente** e non di norma ... con le medesime operazioni e che vi possono essere altre vie per la gestione e il restauro.

Non va trascurato infine il **concetto di promozione** (lettera c del citato comma 3°). Promuovere è diverso da agire direttamente. Significa, piuttosto, dare sostegno ad una iniziativa iniziata (o desiderata) da altri soggetti.

Paradossalmente, se non vi fossero soggetti o istituti che volessero intraprendere una determinata attività (educazione, formazione, ricerca, sport) il Parco potrebbe benissimo, senza tradire la propria "missione", stare in attesa e non intraprendere nessuna iniziativa a riguardo. Al massimo e sempre nel pieno rispetto delle sue funzioni, potrebbe dire: *Per questo tipo di proposta siamo disponibili (a collaborare)*. E nulla di più. Al massimo, sollecitare gli altri .. "a fare".

Resta dunque chiarito che le finalità del Parco non sono le più volte enunciate attività sportive, quelle formative e neppure quelle educative o di ricerca. Il Parco può (e deve, diremo) sostenerle o enunciarle qualora ci siano (e siano compatibili) ma senza esercitarle in proprio, come se fossero le sue finalità principali. Che sono invece, come si è detto, la conservazione.

Da ultimo, si vuole sottolineare che la funzione - finalità del Parco è diversa - e ciò non significa in contrasto, anzi! - con le finalità delle amministrazioni locali. Si tratta di enti di diverso spessore, che devono collaborare e, meglio, lavorare in progetti comuni (*id est* condivisi), ma i cui obiettivi sono differenti. Corretta amministrazione, garanzie di una vita sociale "sicura" e ricca, anche sotto il profilo culturale, assistenza, servizi ai cittadini.

#### **Ma non si tratta di finalità proprie di un'Area Protetta.**

A queste essa può provvedere indirettamente, mediante la qualità ambientale e quindi favorendo (di fatto) un turismo sostenibile, contribuendo alla salvaguardia di attività tradizionali come la pastorizia, indispensabile, nei casi di corretta gestione, alla biodiversità.

Eppure, si ribadisce, non si tratta di obiettivi prioritari di un (del) Parco anche se esso vuole e deve avere nei loro confronti un occhio di riguardo.

In conclusione, il Parco Nazionale dei Monti Sibillini ha come "**missione**" (**finalità prioritaria**) **quella di conservare**. Le altre finalità hanno un carattere di sostegno, da intendersi anche come mezzo o quali **finalità strumento** (educazione, ricerca, attività ricreative, attività produttive tradizionali ecc) per attuare **la funzione principale: conserva!**

#### **3.2.3. Visione**

***Non una Cittadella Assediata ma un Santuario Accogliente.***

**Questo "manifesto" rispecchia gli ideali, i valori e le aspirazioni del Parco Nazionale.**

Una fase possibile della realizzazione dei Parchi può essere quella definibile quale "Fase da Cittadella Assediata". All'inizio del suo percorso, un' Area Protetta deve affermare la sua esistenza ed iniziare propriamente ad esistere e a farsi valere.

Ciò può comportare una strategia prevalentemente difensiva, storicamente anche giustificabile - soprattutto in Italia - Paese nel quale le difficoltà e i pericoli, pur esistenti, vengono ad assumere una priorità totalizzante.

Questo obbligo strutturale viene meno nel momento in cui il Parco si consolida grazie non solo al rapporto con gli utenti e gli amministratori ma soprattutto in seguito alle realizzazioni, piccoli e grandi, diffuse e localizzate, che interessano il suo territorio.

Il Parco diviene allora, nell'idea di molti suoi frequentatori (ma anche dei residenti), non tanto colui che vieta ma che accoglie e che permette o facilita determinate attività.

Questa seconda fase, non più difensiva, che riguarda specificatamente - questa sì! - questo Parco, potrebbe essere definita quale momento di **paravalorizzazione** (disponibilità malintesa) di una risorsa non ancora apprezzata nella sua intima essenza. Una certa sottovalutazione dunque, delle problematiche di conservazione connesse con la fruibilità.

La collettività vede spesso - oggi - un'Area Protetta come un "**Parco Palestra**" dove tutto o quasi tutto - quando ritenuto innocuo - si può fare. Gratuitamente. Ma le assunzioni in merito devono essere tecnicamente motivate!

**Il superamento di questa seconda fase è il Parco Santuario.** E ai Santuari si accede.

Si badi bene, non un Parco che impone e che si afferma mediante prescrizioni calate dall'alto e i cui moventi sono oscuri, se non sospetti. Esso è invece un **Insieme di Luoghi** dotati di una **donata e voluta Sacralità** che offre ospitalità. Che permette e facilita l'ingresso. Certo, con determinate regole. Di comportamento. Le Buone Pratiche, allora.

Un sito speciale, misterioso - **il nome Sibillini non è casuale** - perciò dotato di fascino. Che non allontana ma invita, senza snaturarsi. Rimane Santuario. Ma ospitale. Accogliente, dunque.

Un Parco insomma di Regole. Indispensabili anche, per la formazione individuale, per il miglioramento collettivo, per il benessere sociale.

Un Santuario Accogliente fa crescere. E la correttezza dei comportamenti produce - produrrà un effetto valanga. Facilitando oltremodo la conservazione, la missione del Parco Nazionale.

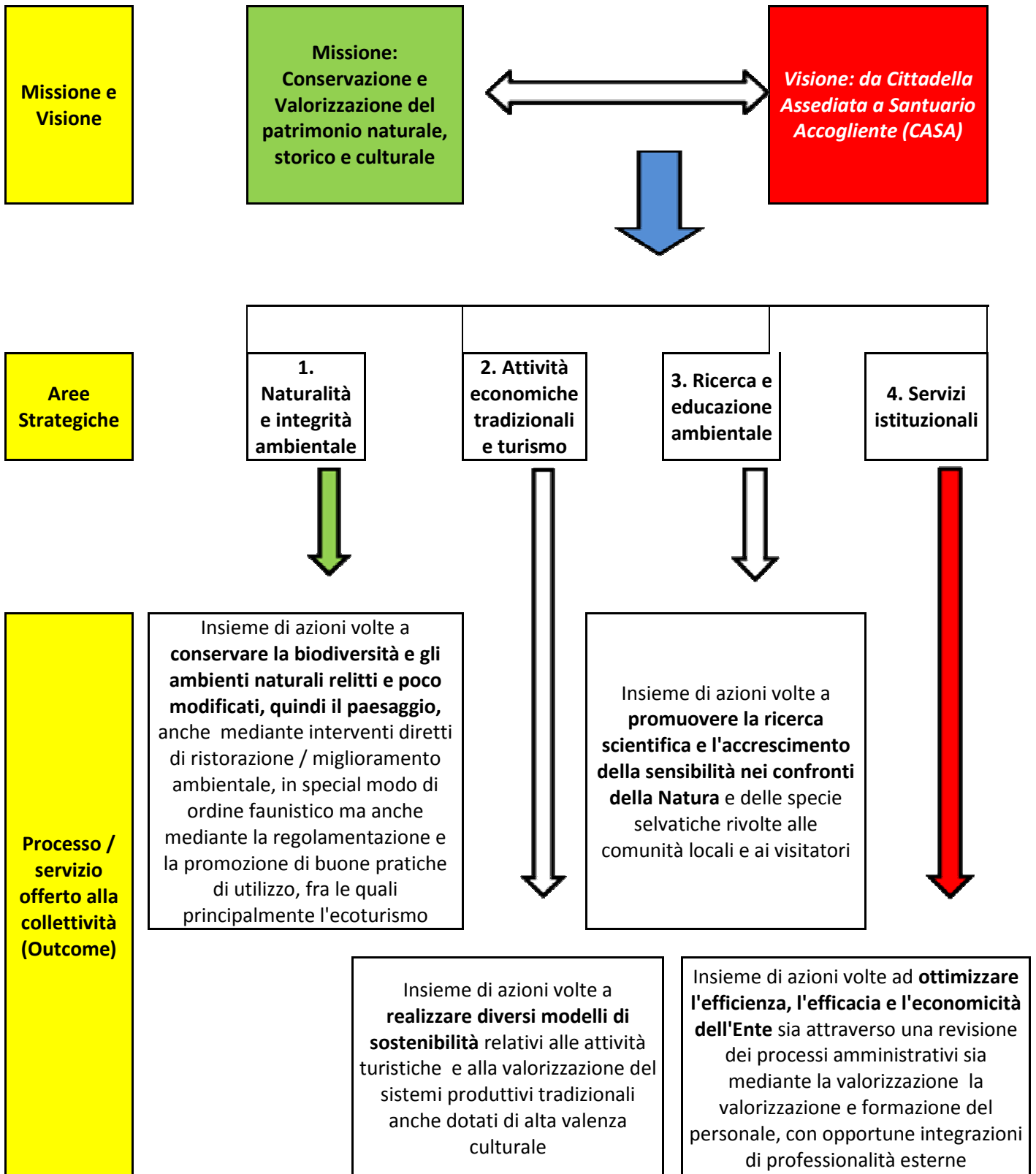
Noi, quali membri dell'organizzazione di questo Parco, siamo spronati a lavorarvi. Sempre più adeguatamente e per il meglio.

**E siamo orgogliosi di farne parte.**

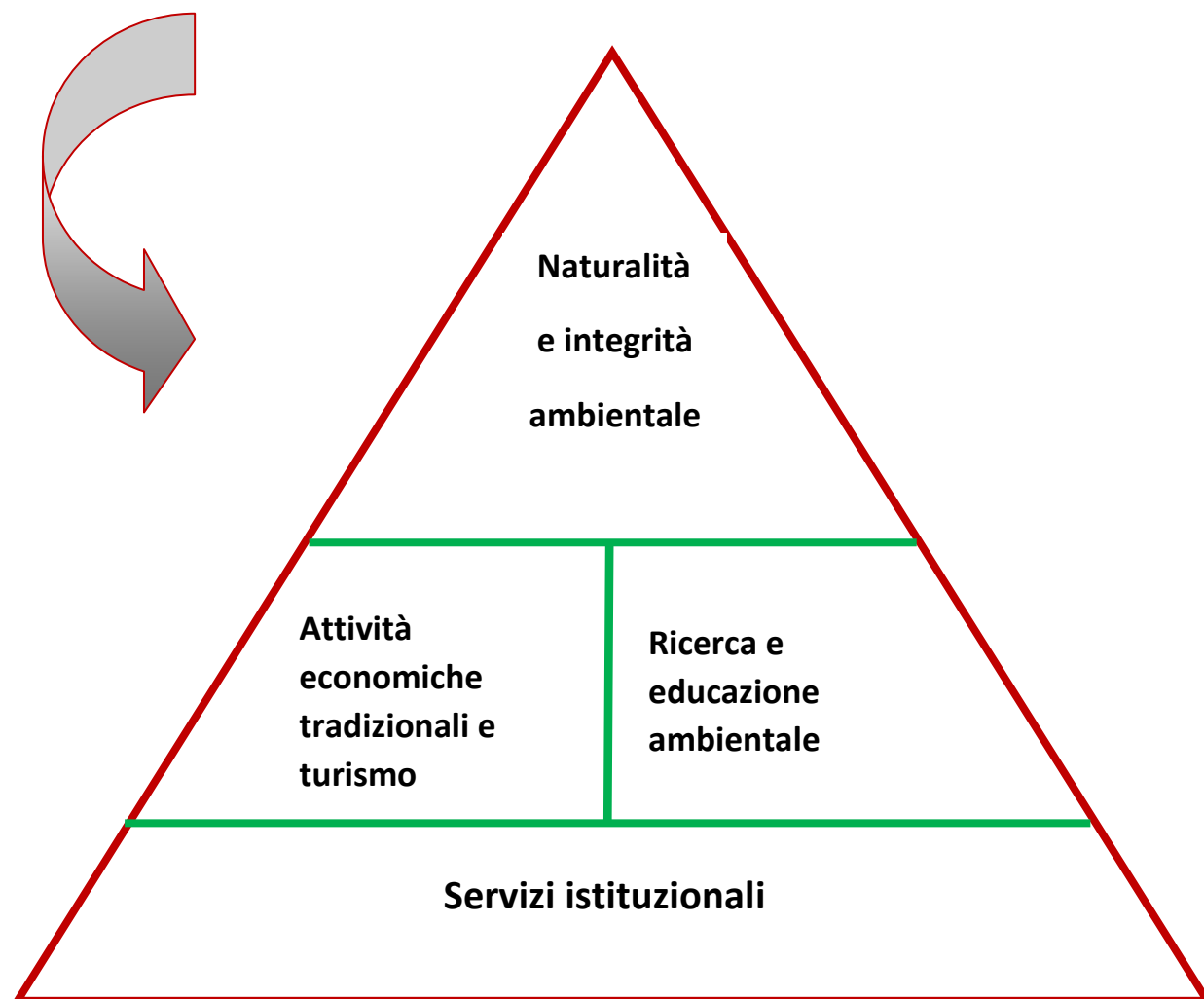
### 3.3 Albero della Performance

Coerentemente con la missione e con la visione sono state individuate, coerentemente con il programma di bilancio, alcune aree strategiche, nel numero di quattro. La seguente tabella riassume quanto detto sopra.

Tab. 7. Albero della Performance



## SCHEMA DELLE AREE STRATEGICHE:



### 4. Analisi del contesto

#### 4.1 Analisi del contesto esterno

L'Ente Parco Nazionale dei Monti Sibillini si colloca in un contesto istituzionale complesso, a cavallo di due Regioni (Marche e Umbria) e comprendente territori di competenza di quattro Province (Macerata, Fermo, Ascoli Piceno e Perugia) e di diciotto comuni, quattro dei quali compresi interamente nei limiti amministrativi del Parco (Ussita, Castelsantangelo sul Nera, Acquacanina e Bolognola).

Alcune problematiche sono dovute anche alla sua posizione geografica, anche perché l'asse centrale del Parco è costituito dalla dorsale appenninica che separa due versanti, quello adriatico e quello tirrenico.

##### 4.1.1 Contesto generale

Il patrimonio ambientale di competenza del Parco Nazionale dei Monti Sibillini va in ogni caso inquadrato all'interno degli impegni internazionali.

La **Convenzione sulla diversità biologica (CBD)** adottata a Nairobi nel 1992 (sottoscritta a Rio de Janeiro il 5 giugno 1992 e ratificata dall'Italia con la legge 14 febbraio 1994, n. 124, per tutelare la biodiversità, l'utilizzazione durevole dei suoi elementi e la ripartizione giusta dei vantaggi derivanti dallo sfruttamento delle risorse genetiche nel 2002 si è data il mandato di *ridurre significativamente la perdita di biodiversità entro il 2010*.



Nel corso della "Convention on biological diversity", svoltasi nel 2010 a Nagoya, la IUCN ha presentato dati allarmanti sulla sopravvivenza dei vertebrati: *"Un quinto delle specie è minacciata. Tuttavia, la situazione sarebbe ancora peggiore se in tutto il mondo non fossero stati attuati sforzi per la salvaguardia"*, altrimenti *"la biodiversità avrebbe subito un declino supplementare di circa il 20%."*

Per quanto riguarda il nostro Paese *"fra le diecimila specie di animali monitorate il 5% è minacciato di estinzione ed un altro 19% presenta elementi di vulnerabilità"* (dati 2010).

Sulla base di questi impegni, l'Italia ha sviluppato con la **Conferenza nazionale sulla biodiversità**, la **Strategia nazionale per la Biodiversità**, recepita in sede di Conferenza Stato-Regioni (Provvedimento 7 ottobre 2010), secondo cui *"La biodiversità e i servizi ecosistemici, nostro capitale naturale, sono conservati, valutati e, per quanto possibile, ripristinati, per il loro valore intrinseco e perché possano continuare a sostenere in modo durevole la prosperità economica e il benessere umano nonostante i profondi cambiamenti in atto a livello globale e locale."* Tre sono gli obiettivi principali da realizzarsi entro il 2020:

- garantire la conservazione della biodiversità ed assicurare la salvaguardia e il ripristino dei servizi ecosistemici al fine di garantirne il ruolo chiave per la vita sulla Terra e per il benessere umano;
- ridurre sostanzialmente l'impatto dei cambiamenti climatici sulla biodiversità e sul benessere umano, favorendo l'adattamento delle specie e degli ecosistemi naturali e seminaturali ai cambiamenti climatici e adottando le opportune misure di mitigazione;
- integrare la conservazione della biodiversità nelle politiche economiche e di settore.

Il presente piano recepisce ed attua, per quanto di competenza dell'area protetta, gli obiettivi della Convenzione, in particolare per quanto riguarda l'obiettivo dell'Area Strategica "Naturalità e integrità ambientale" il cui risultato atteso (outcome) è precisamente **"Insieme di azioni volte a conservare la biodiversità e gli ambienti naturali relitti e poco modificati, quindi il paesaggio**, anche mediante interventi diretti di ristorazione / miglioramento ambientale, in special modo di ordine faunistico ma anche mediante la regolamentazione e la promozione di buone pratiche di utilizzo, fra le quali principalmente l'ecoturismo.

In relazione a quanto detto va citato ancora il **protocollo di Kyoto** il quale prevede l'obbligo per i paesi industrializzati di ridurre le emissioni di elementi inquinanti (in primis CO2 e altri gas serra) in una misura non inferiore al 5% rispetto a quella del 1990.

Il Parco, con un 36% di superficie ricoperta da boschi (ca 25.000 ettari), contribuisce in modo determinante, e grazie alle sue politiche di conservazione, all'assorbimento dei gas serra.

#### **4.1.2. Contesto istituzionale**

A livello centrale, il soggetto istituzionale con cui maggiormente si rapporta l'Ente Parco è indubbiamente il **Ministero dell'Ambiente e della Tutela del Territorio e del Mare**, soggetto vigilante dell'Ente ed erogatore del contributo ordinario statale e di eventuali specifici finanziamenti.

Il ruolo del Ministero risulta molto importante, stante anche la sentita esigenza di coordinamento generale delle politiche delle aree protette nazionali, ed è concentrato soprattutto al controllo di legittimità degli atti deliberativi e ad alcune azioni di carattere generale, di volta in volta ritenute necessarie o sollecitate dagli stessi enti parco e/o da terzi.

L'Ente Parco sottopone inoltre al Ministero dell'Economia e delle Finanze gli atti relativi ai bilanci e simili mentre altri atti di tipo organizzativo e del personale sono sottoposti alla vigilanza del Dipartimento della Funzione Pubblica.

**Le due Regioni** del Parco svolgono un ruolo di una notevole importanza per la programmazione e la definizione di politiche che possono interessare il Parco. Strumenti di programmazione territoriale ed economica come i piani paesaggistici, i Piani di Sviluppo Rurale, i Piani Operativi Regionali, ecc. sono in

grado di segnare profondamente, a seconda del grado di coerenza con gli obiettivi di conservazione e sviluppo locale perseguiti dall'Ente, le linee di sviluppo complessivo del territorio.

Un limite frequentemente riscontrato è che la fase di definizione delle linee essenziali della programmazione vede raramente la partecipazione attiva dell'Ente Parco, che non viene purtroppo ancora percepito come soggetto istituzionale chiamato organicamente ai tavoli programmatici e decisionali.

In ogni caso il Parco sottopone per l'approvazione alle Regioni Marche e Umbria il Piano per il Parco nonché il Piano Poliennale Economico e Sociale per le attività compatibili.

Per quanto riguarda altri progetti in corso, nell'ottica di un'adeguata gestione delle aree Natura 2000, attraverso pratiche agricole compatibili e in applicazione dei vincoli derivanti dalla Direttive Comunitarie, l'Assessorato all'Ambiente della Regione Marche, in collaborazione con l'Assessorato all'Agricoltura, ha predisposto un pacchetto di interventi mirati (accordi agro - ambientali) nei quali il Parco è capofila in un progetto e partner in un altro.

**Le quattro Province** del Parco interagiscono con l'Ente in alcuni specifici settori. E' il caso di citare per esempio l'attività venatoria, che si svolge ovviamente al di fuori dei limiti territoriali del Parco ma che può avere una certa influenza concreta anche al suo interno.

Altri ambiti determinanti per la politica di conservazione del Parco, oggetto di azioni comuni, riguardano la rete della sentieristica mediante interventi finanziati con il progetto POR-FESR Asse V della Regione Marche ed in particolare lo stralcio che riguarda il territorio della Provincia di Macerata.

Le Regioni e le Province in passato non hanno istituito consulte sul turismo ed i tavoli di lavoro sono stati pochi e finalizzati a specifici progetti. Si prevede la partecipazione ai tavoli di lavoro sul turismo già istituiti (Tavolo Azzurro della Provincia di Fermo, Gruppo di lavoro sul turismo della Comunità Montana di Camerino, riunioni dell'Aggregato turistico "Terre Maceratesi", ecc.).

Nel 2011 aveva preso avvio il progetto comunitario "*A Sustainable Development Model for Green Mountain*", di cui il Parco è partner mentre la Provincia di Macerata è capofila. Il progetto è finanziato per l'85% con i fondi FESR e per il restante 15% con il Fondo di rotazione nazionale. Esso si prefigge di creare un modello di sviluppo per le aree montane. Il progetto è terminato il 31 dicembre 2013.

Il ruolo delle **cinque Comunità Montane**, non è assolutamente da trascurare in particolar modo per la verifica di alcune iniziative delle medesime che possono influire profondamente sugli aspetti territoriali e paesaggistici dell'ambito di competenza del Parco.

Le **ASUR** prestano una notevole attività di collaborazione sia nei confronti dei danni da Fauna (Lupo) sia per la gestione e controllo del Cinghiale.

**I diciotto Comuni** del Parco hanno funzioni molto importanti nella definizione pratica e diretta delle politiche dell'Ente. Gli strumenti di programmazione territoriale di cui sono tipicamente titolari, a cominciare da quelli urbanistici, possono determinare, se non adeguatamente raccordati con gli obiettivi di conservazione, squilibri e conseguenze anche gravi nell'assetto complessivo del territorio.

Un'ulteriore complessità della problematica afferente alla materia deriva anche dalla capillarità degli insediamenti i quali sono diffusi sul territorio per un totale di ben 273 frazioni con circa 140 nel territorio del Parco.

Ciò significa che detti comuni devono garantire a livello locale servizi disseminati nel territorio con una spesa anche ingente e sempre più necessaria a causa delle accresciute esigenze di una vita civile (servizi assistenza agli anziani, servizi scolastici, illuminazione, viabilità ecc).

**Tab. 7. Complessità amministrativa dei 18 Comuni del Parco (numero frazioni)**

Comune	Superficie Comunale	Nel Parco	Frazioni	Frazioni nel Parco
Acquacanina	2671	2671,0	4	4
Amandola	6942	2528,0	32	14
Arquata	9232	3911,0	13	4
Bolognola	2586	2586,0	4	4
Castelsantangelo sul Nera	7071	7071,0	6	6
Cessapalombo	2778	2034,0	7	4
Fiastra	5757	5249,0	18	15
Fiordimonte	2122	268,0	12	2
Montefortino	7831	5127,0	22	15
Montegallo	4859	2925,0	19	14
Montemonaco	6761	5653,0	18	15
Norcia	27434	14887,0	24	8
Pievebovigliana	2733	1493,0	15	10
Pievetorina	7485	201,0	18	1
Preci	8210	2569,0	15	5
S. Ginesio	7772	1021,0	19	2
Ussita	5522	5522,0	15	15
Visso	9989	3693,0	12	5
<b>Totale</b>	<b>127755</b>	<b>69409</b>	<b>273</b>	<b>143</b>

In molti casi i comuni sono proprietari di estese superfici boscate e pascolive, il cui utilizzo viene visto come un diritto da parte delle popolazioni locali, anche in virtù dell'estensione degli usi civici.

Il raccordo con l'Ente Parco per definire le più appropriate modalità di utilizzazione di queste risorse, che non comprometta la loro conservazione a un adeguato livello di naturalità e complessità ecosistemica, risulta quindi necessario per mantenere la coerenza della strategia complessiva di conservazione.

Un ulteriore livello di interazione tra Parco e comuni è dato dalla localizzazione in alcuni dei centri abitati di strutture e servizi per l'informazione, l'educazione e la didattica, molto spesso localizzati in edifici o superfici di proprietà comunale. La presenza locale del Parco tramite tali strutture è considerata essenziale per aumentare il *senso di appartenenza* delle comunità all'area protetta.

**Le Comunanze agrarie** sono particolari enti, generalmente dotati di personalità giuridica pubblica, anche se esse sono assoggettate ad un regime giuridico talmente vario da rendere difficile l'individuazione di caratteristiche costanti capaci di definirle. Ogni comunanza ha un proprio statuto che indica gli scopi della stessa, i mezzi per sopravvivere, il patrimonio, l'amministrazione, i diritti e le contravvenzioni.

Rimane fondamentale il ruolo di queste associazioni per la difesa della montagna, dei boschi e dei pascoli; in collaborazione con la comunità montana e la regione vengono attuati interventi a difesa del territorio, dei boschi, dei pascoli e del bestiame ancora presente.

**Le Università.** Il 13 giugno 2012 è stato approvato dal Consiglio Direttivo uno lo schema di convenzione con la Scuola di Scienze Ambientali dell'Università di Camerino (UNICAM-SSA), volto a cooperare nel campo delle problematiche di tipo ambientale, con particolare riferimento alla gestione e conservazione delle risorse naturali e della biodiversità e alla sperimentazione di modelli - eventualmente anche mediante progetti pilota - di gestione e utilizzo economico del territorio, ivi comprese le attività agro-silvopastorali, compatibili con le finalità di conservazione del Parco. In effetti i rapporti con le Università vicine per

territorio (Perugia, Camerino, Macerata e Ancona/Politecnico delle Marche sono di diversa natura ed intensità in quanto sono frequenti lo scambio di informazione e la richiesta di dati.

#### **4.1.3. Contesto specifico**

Per quanto riguarda lo sfondo rispetto al quale definire la strategia si ritiene utile fornire alcuni sintetici elementi relativi al contesto socio economico del territorio di riferimento dell'area protetta, che risulta tanto più rilevante in relazione all'apporto che può essere apportato dagli portatori d'interesse (stakeholder) esterni.

#### **4.1.3.1. Aspetti socio economici**

##### **4.1.3.1.1. Ecodemografia**

Una stima degli abitanti presenti nel territorio del Parco è di circa 13.000 su un totale di 22.4613, cifra che costituisce un dato significativo nella sua problematicità (cfr anche capitolo 3.1.) poiché rappresenta circa 18,7 abitanti per kmq, cifra assolutamente modesta rispetto alla media nazionale ma elevata per quel che riguarda invece altre aree protette.

L'età media è elevata; gli abitanti con più di 65 anni sono un quarto abbondante della popolazione totale (sui 18 comuni assieme), come dalla seguente tabella aggiornata al 2012, anche per quanto riguarda il numero degli abitanti.

**Tab. 8. Possibilità (riscontrata) di invecchiamento della popolazione locale (2012)**

<b>Comune</b>	<b>Sopra i 64 anni (%)</b>
<b>Bolognola</b>	<b>21,60%</b>
<b>Norcia</b>	<b>22,50%</b>
<b>Amandola</b>	<b>26,10%</b>
<b>Montefortino</b>	<b>26,10%</b>
<b>Acquacanina</b>	<b>26,40%</b>
<b>Pievebovigliana</b>	<b>26,40%</b>
<b>Preci</b>	<b>26,60%</b>
<b>Pievetorina</b>	<b>27,10%</b>
<b>Montemonaco</b>	<b>28,90%</b>
<b>S. Ginesio</b>	<b>29,00%</b>
<b>Visso</b>	<b>29,60%</b>
<b>Ussita</b>	<b>30,00%</b>
<b>Cessapalombo</b>	<b>31,50%</b>
<b>Castelsantangelo sul Nera</b>	<b>32,70%</b>
<b>Arquata</b>	<b>33,80%</b>
<b>Fiastra</b>	<b>34,90%</b>
<b>Fiordimonte</b>	<b>37,20%</b>
<b>Montegallo</b>	<b>38,90%</b>
<b>Media comuni del Parco</b>	<b>29,41%</b>

Giova ricordare che gli ultra sessantaquattro sono a livello nazionale il 20,3% e a livello regionale rispettivamente il 22,45% e il 23,04% rispettivamente nelle due Regioni Marche e Umbria.

Le seguenti tabelle esprimono l'età media per Comune e Provincia.

**Tabella 9. Età media della popolazione dei comuni del Parco (2012)**

<b>Comune</b>	<b>Età media</b>
<b>Norcia</b>	44,20
<b>Bolognola</b>	45,10
<b>Pieve Torina</b>	45,90
<b>Amandola</b>	46,80
<b>Montefortino</b>	47,10
<b>Pievebovigliana</b>	47,40
<b>Visso</b>	48,50
<b>S. Ginesio</b>	48,50
<b>Preci</b>	48,60
<b>Acquacanina</b>	48,70
<b>Ussita</b>	48,90
<b>Montemonaco</b>	48,90
<b>Cessapalombo</b>	49,00
<b>Fiastra</b>	51,00
<b>Arquata</b>	51,00
<b>Fiordimonte</b>	51,50
<b>Castelsantangelo</b>	52,10
<b>Montegallo</b>	53,20

**Tabella 10. Età media della popolazione delle Province del Parco (2012)**

<b>Provincia</b>	<b>Età media</b>
<b>Macerata</b>	44,6
<b>Fermo</b>	44,7
<b>Ascoli Piceno</b>	44,7
<b>Perugia</b>	44,5

E' probabile che la popolazione di queste aree montane e alto collinari sia prossima ad una fase di assestamento, considerato il fatto che vi è stato un marcato flusso dalle zone interne a quelle più prossime alla costa, in quanto meglio dotate di comodità, servizi sociali e occasioni di lavoro.

La sintesi di questa fase è espressa dalla tabella seguente (2012).

**Tabella 11. Assestamento della popolazione residente nel Parco: densità di abitanti.**

Popolazione residente					
Ambito	Superficie totale (kmq)	Anno 1861	Abitanti/kmq	Anno 2012	Abitanti/kmq
Regione Marche	9.365	908.529	97	1.545.155	165,0
Regione Umbria	8.456	442.417	52,3	906.486	107,2
Comuni del Parco	1.278	51.428	40,2	22.461	17,6
Parco *	694	25.139	36,2	13.000	18,7

\* Il numero degli abitanti nel Parco è frutto di stime.

Tali modifiche hanno permesso una rinaturalizzazione degli ambiti appunto più interni e disagiati con conseguenze favorevoli per quanto riguarda la biodiversità come per esempio l'aumento del bosco, la diminuzione del sovrappascolo, la ricomparsa di specie estinte o in pericolo (Capriolo, Corvo imperiale / Lupo, Istrice, Aquila reale ecc) ma che nel contesto ha accentuato un disagio sociale, soprattutto come percepito e vissuto dai residenti.

Questa circostanza ha accentuato le oggettive difficoltà del rapporto con la popolazione residente che si sente nel complesso penalizzata dalla presenza del Parco e dalla diminuzione dell'importanza sociale nel contesto regionale e nazionale dovuta al decremento demografico.

La sensazione della perdita di ruolo è accentuata da alcune ulteriori "percezioni sociali":

- la scomparsa di molte attività tradizionali legate alla cultura materiale e molto rilevanti nel tessuto sociale locale (artigianato: calzolai, maniscalchi, fabbri, falegnami, sarti, filatrici ecc), con conseguente perdita del ruolo individuale nel collettivo;
- la riduzione delle attività agricole soprattutto nelle zone più interne;
- la riduzione drastica delle attività zootecniche;

Inoltre, si potrebbe ipotizzare anche (come in area alpina) la difficoltà di una parte almeno dei residenti) ad adattarsi a nuove sfide economiche non più produttive ma legate invece al terziario e ritenute pertanto, in parte almeno, meno nobili e vagamente servili.

Per quanto il Parco non abbia né innescato né favorito queste tendenze, esso viene additato quale il responsabile dei disagi del "montanaro" e dunque quale ente che crea ulteriori difficoltà nella vita di ogni giorno. Tutto ciò senza considerare che le medesime tendenze (spopolamento, diminuzione della zootecnia, scomparsa dei mestieri ecc) stanno affliggendo altre aree non protette ed alcune persino in modi assai più drammatici poiché sono carenti dell'immagine di area protetta appunto, la quale sembra e deve essere un eccellente occasione per un turismo qualificato e remunerativo.

Ritornando alle diverse tendenze demografiche fra montagna e pianura, non appare opportuno stabilire quale situazione sia preferibile, in termini oggettivi.

Va la pena però di annotare come una ripartizione di densità largamente difformi, fra aree di pregio naturalistico (Parco, come ambito tipicamente di aree montane e alto collinari) e aree destinate agli insediamenti urbani, non sia di per sé che una logica e forse naturale conseguenza di una necessità di differenziare le scelte del territorio.

Al momento dell'unità d'Italia lo scarto fra i borghi montani (in senso lato) del Parco e l'intera Regione era del 1,3 (Umbria) e del 2,4 (Marche), quindi con una densità di abitanti delle aree più svantaggiate (oggi) molto vicina alla media generale. Attualmente lo scarto è invece di 1:5 a 1:9, rispettivamente.

Le differenze si sono esaltate e vale la pena di considerarli quali risorse (turismo ecologico piuttosto che impoverimento).

#### 4.1.3.1.2. Attività economiche

##### a. Agricoltura

Relativamente al rimanente del territorio marchigiano e umbro una parte non relativamente trascurabile è occupata in agricoltura (Marche soprattutto), anche se non può essere considerata "occupazione" la pratica molto diffusa dell'orto di casa.

Le aziende agricole sono più di 200 (246).

##### b. Zootecnia nel Parco

L'allevamento è particolarmente diffuso nelle Marche ma anche nell'Umbria.

Il patrimonio zootecnico nel Parco, anche se ridotto in misura cospicua rispetto al dopoguerra, forse il 25% di allora, conta circa (2011 - 2012):

- ca. 186 Equini.
- ca. 1.360 Bovini (in recente passato sino a 3500, 2005).
- ca. 28.400 Ovi - Caprini (numero leggermente fluttuante).

Sono presenti 146 aziende zootecniche, delle quali 37 stanziali (58 monticanti e 51 transumanti). I transumanti sono per struttura non legati al territorio e possono costituire problemi gestionali alla fauna selvatica.

Va annotato che, almeno ufficialmente sono presenti circa 380 cani deputati alla sorveglianza delle greggi (280 ca da guardiania, 100 ca da conduzione). Anche questa fattispecie costituisce un problema data la modesta professionalità della guardiania - conduzione che si traduce in un numero elevato di soggetti vaganti, al limite del randagismo.

Quest'ultimo fenomeno è pure evidente ma per esso non possono essere azzardare che stime molto elastiche (altri 300 soggetti?). Il numero dei randagi in senso stretto è anch'esso largamente fluttuante.

Afferisce al problema zootecnico quello relativo ai danni da Lupo, da Orso (anno 2009, esclusivamente) e da cani (o Canide indeterminato). Le seguenti tabelle, tratte da Life Extra per la conservazione dei Grandi Carnivori, ma anche da dati originali, offrono un esauriente quadro riassuntivo di fenomeno.

Va sottolineato che i dati relativi al 2013 devono essere considerati ancora provvisori, in quanto, almeno in parte, sono raccolti da altri Enti.

**Tabella 12. Andamento delle denunce dal 2009 e nel periodo del progetto**

Anno	Lupo	Orso <sup>3</sup>	Cane	Canidi (Lupo o Cane)	Non accertabile	Altre cause	Totale
2009	19	1	2	13	3	0	38
2010	47	0	0	14	2	0	63
2011	23	0	0	22	3	0	48
2012	15	0	0	7	1	0	23
2013	8	0	0	2	0	0	10
Totale	104	1	2	52	9	0	172

<sup>3</sup> L'unico Orso presente è scomparso nel maggio del 2010.

**Tab. 13. Attacco effettuato certamente da Lupo**

Anno	Bovini	Ovini	Equini	Caprini
2009	8	9	2	0
2010	18	18	10	1
2011	9	8	6	0
2012	2	8	5	0
2013	3	2	0	0
Totale	40	45	23	1

**Tab. 14. Attacchi da Canidi (Lupo e Cane)**

Anno	Bovini	Ovini	Equini	Caprini
2009	7	5	1	0
2010	7	5	1	1
2011	7	9	6	0
2012	2	4	1	0
2013	2	3	0	0
Totale	25	26	9	1

**Tab. 15. Risultati degli attacchi da Lupo**

Anno	Bovini uccisi	Ovini			Equini uccisi	Caprini	
		Uccisi	Feriti	Dispersi		Uccisi	Dispersi
2009	11	135	0	6	2	0	0
2010	20	159	14	77	10	2	3
2011	9	52	1	6	6	0	0
2012	2	37	6	13	5	0	0
2013	3	25	0	0	0	0	0
Totale	45	408	21	102	23	2	3

**Tab. 16. Risultati degli attacchi da Canidi**

Anno	Bovini		Ovini			Equini uccisi	Caprini uccisi
	Uccisi	Dispersi	Uccisi	Feriti	Dispersi		
2009	7	0	30	0	0	1	0
2010	8	0	35	3	6	1	6
2011	7	0	64	0	0	6	0
2012	2	0	32	5	0	1	0
2013	2	1	12	0	0	0	0
Totale	26	1	173	8	6	9	6



**Tab. 17. Numero allevamenti coinvolti**

Anno	Allevamenti coinvolti
2009	35
2010	61
2011	45
2012	22
2013	9

**c. Danni all'agricoltura e ai castagneti**

I danni da Cinghiale ammontano, dal 2009 a circa 210.000 - 235.000 € / anno. Il fenomeno è in aumento probabilmente per due circostanze concomitanti:

- maggiore sensibilità da parte degli agricoltori rispetto alla tolleranza nei confronti del danno, dato che il Parco indennizza (anche se non completamente ma al massimo all'80%);
- aumento degli appezzamenti coltivati (anche in ordine a quanto sopra);

La circostanza possiede ulteriori conseguenze negative dato che molto spesso si è costretti ad autorizzare recinzioni che impediscono la continuità faunistica.

Per il 2014 è previsto un potenziamento consistente nelle trappole di cattura, attualmente sottodimensionate in senso numero anche a seguito di un bando apposito, concluso nel 2013. Inoltre, sono stati disposti - già nel 2013 - in alcuni settori chiave (ambito di Castelluccio di Norcia e Valle di S. Lorenzo, comune di Castelsantangelo sul Nera) interventi speciali di controllo che si intende far proseguire.

**d. Industria**

L'industria è di modestissima importanza. Non esistono nel territorio del Parco zone industriali, se si eccettua quella di una certa portata del comune di Norcia e di Arquata, ovvero fuori Parco ma nei pressi (Pieve Torina).

Alcuni comuni hanno nel territorio dell'Area Protetta alcuni stabilimenti per la produzione di insaccati e di trasformazione di prodotti caseari e agricoli (Amandola, Visso, Preci) o qualche capannone per altre iniziative (officine ecc.).

Esistono diversi impianti per l'imbottigliamento di acque minerali (Castelsantangelo sul Nera, Ussita e Montemonaco).

Nei comuni non esistono centri commerciali, intesi nel senso di grandi strutture.

La produzione di energia elettrica è di modeste dimensioni e si basa principalmente sull'idroelettrico (Visso, Ussita, Montefortino, Montemonaco, Fiastra, Arquata ed altre piccole strutture qui non citate).

Il fotovoltaico è di tipo familiare o votato all'autoconsumo.

Secondo la legge 394 / 1991 gli impianti produttivi diversi dalle attività agro - silvo - pastorali devono essere localizzati nella zona D del Piano per il Parco.

Al momento attuale non risultano previsioni per impianti a biomasse.

Una certa parte dei residenti è occupata in industrie al fuori del luogo di residenza.

**e. Commercio**

Tutti i comuni del Parco sono dotati una diffusa rete di piccoli negozi su base familiare.

Iniziative di una certa dimensione sono presenti esclusivamente nel comune di Norcia.

**f. Turismo**

Le attività economiche più importanti sono legate al turismo, reso possibile grazie all'alta valenza naturalistica e paesaggistica del territorio protetto.

Nel periodo 2010 - 2012 si possono stimare un totale di presenze (registrate di circa 600.000 giornata / visitatore (552.777 nel 2008) dei quali circa il 15% stranieri.

Questi ultimi sono passati dal 5% del 2000 al 15% del 2013.

Oltre ai predetti (ca quasi 100.000 arrivi / anno) vanno aggiunti:

- gli escursionisti di una giornata (40.000 / g in periodi di massima frequenza, per un totale quindi di ca forse 500.000 arrivi / anno);
- gli utenti di seconde case che trascorrono le vacanze nei paesi del Parco (stima: 400.000).

Il totale stimato è di circa un milione e mezzo presenze / visitatore/anno

Si veda lo schema seguente.

**Tab. 18. Turismo nel Parco**

Ente	Sup. ha	Nazionali registrati	Stranieri registrati	Non registrati	Escursionisti	Utenti di seconde case	Totale turisti /anno	Turisti ha/ anno
Parco Nazionale dei Monti Sibillini	69.401	500.000	90.000	0	500.000	400.000	1.490.000	21,5

Nel territorio del Parco sono inoltre operativi diversi Centri Visita, quello di Castelsantangelo sul Nera, dedicato al cervo e il Museo Antropogeografico di Amandola, oltre al Centro dei Due Parchi (gestito in collaborazione con il Parco del Gran Sasso - M. della Laga) dove si svolgono attività di formazione ed educazione ambientale. Il sistema risulta inoltre articolato dal Museo Territoriale, ovvero da una serie di musei che sono stati strutturati grazie al cofinanziamento della Regione Marche.

Si veda comunque a questo proposito il capitolo 4.2.2.

A ciò si aggiungono strutture polifunzionali, attivate per lo più in sinergie con i Comuni del Parco e per periodo dell'anno coincidenti con quelli di maggior flusso turistico. Si tratta di Centri informativi (ex case del Parco) che sono dislocate in tutto il territorio del Parco. Sebbene la gestione di tali strutture sia esternalizzate, il Parco ne cura (o a volte coordina) le procedure di esternalizzazione, cura e controlla l'esecuzione, coordina la uniforme promozione attraverso appositi programmi. Oltre, ovviamente a tutta l'attività di manutenzione straordinaria delle strutture affidate in gestione e l'intera manutenzione della rete dei sentieri.

Collaterale alle iniziative descritte ma dotato anche di potenzialità di tipo turistico è un "carnaiò" (recintato) per Rapaci necrofagi, installato in una località idonea (Forca di Gualdo) del Comune di Castelsantangelo sul Nera. La finalità principale è quella di sostegno a specie in pericolo ma si tratta di una struttura polivalente, dotata anche di buone capacità ecoturistiche (osservazione di specie rare) e di aiuto agli allevatori nel caso di necessario smaltimento di soggetti predati da Lupo o Canidi.

#### **f. Occupazione**

In base alle informazioni relative al 2013, le persone occupate residenti nei Comuni del Parco sarebbero (stima):

- Agricoltura e allevamento 15 % ca

- Industria 30 % ca
- Terziario 55% ca

#### g. Reddito medio

La seguente tabella esprime il reddito medio per Comune e per Provincia

**Tab. 19. Reddito medio per Comune (2010-2011)<sup>4</sup>**

Comune	2010	2011	incremento
Montemonaco	7.569	8.587	<b>13,4%</b>
S. Ginesio	9.559	10.303	<b>7,8%</b>
Preci	8.977	9.663	<b>7,6%</b>
Bolognola	8.432	9.013	<b>6,9%</b>
Pievebovigliana	9.933	10.605	<b>6,8%</b>
Visso	11.023	11.698	<b>6,1%</b>
Montefortino	8.716	9.205	<b>5,6%</b>
Montegallo	8.516	8.927	<b>4,8%</b>
Castelsantangelo	10.854	11.361	<b>4,7%</b>
Fiordimonte	9.671	10.122	<b>4,7%</b>
Ussita	10.225	10.700	<b>4,6%</b>
Norcia	8.929	9.248	<b>3,6%</b>
Pieve Torina	9.666	9.992	<b>3,4%</b>
Arquata	7.667	7.917	<b>3,3%</b>
Acquacanina	8.614	8.766	<b>1,8%</b>
Amandola	10.443	10.611	<b>1,6%</b>
Fiastra	8.700	8.785	<b>1,0%</b>
Cessapalombo	8.514	8.370	<b>-1,7%</b>

**Tab. 20. Reddito medio per Provincia (2010-2011)**

Provincia	2010	2011	incremento
Fermo	10.155	10.711	<b>5,5%</b>
Ascoli Piceno	10.751	11.185	<b>4,0%</b>
Macerata	11.191	11.626	<b>3,9%</b>
Perugia	11.698	12.087	<b>3,3%</b>

L'aumento del reddito medio nei comuni del Parco è stato del 4,7% (4,1% a livello provinciale).

<sup>4</sup> I dati per il 2012 non sono ancora disponibili né per i Comuni e neppure per le Province.

#### **4.1.4. Portatori d'interesse**

L'analisi del contesto specifico viene svolta attraverso l'individuazione dei principali *stakeholder* dell'amministrazione e l'esame delle loro attese, delle opportunità e minacce ad esse associate.

##### **4.1.4.1. Portatori d'interesse (stakeholders) che contribuiscono alla realizzazione della missione istituzionale (attori istituzionali)**

Si tratta essenzialmente dei Ministeri competenti, della Comunità Europea e di alcuni Enti Pubblici, in primo luogo le due Regioni ma anche le quattro Amministrazioni provinciali.

Ulteriori Enti più che contribuire alla realizzazione della missione istituzionale influiscono su di essa e vengono piuttosto richiamati nella sezione che segue (Autorità di bacino, Sovrintendenza ecc).

Altri Enti Pubblici territoriali quali i Comuni e le Comunità Montane possiedono funzioni miste. Da una parte contribuiscono alla realizzazione di quanto sopra, nella misura in cui sono partecipi di progetti comuni. In altri casi influiscono sui medesimi e non è possibile neppure escludere che vengono influenzati indirettamente dalle attività del Parco.

Una netta separazione è pertanto difficile.

##### **4.1.4.2. Portatori d'interesse (stakeholders) che influiscono sulla realizzazione della missione istituzionale**

Si tratta, oltre ai predetti, di Enti che possiedono specifiche competenze in determinate materie, p.e. le citate Autorità di Bacino (Sovrintendenza ecc) ma anche tutto il sistema degli Enti Nazionali (ENEL p.e.) connessi con azioni sul territorio ma non solamente.

Un'elencazione a proposito risulta al limite della non rilevanza funzionale.

Anche in tal caso associazioni professionali e società persino private che collaborano a determinati progetti e/o iniziative incidono nel senso di cui sopra. Un caso importante sono le associazioni agricole, di allevatori, di produttori in generale, i sindacati.

Inoltre, esiste tutta una serie di associazioni che si trovano a metà strada nelle due **fattispecie influente / influenzata** in quanto la loro ragione sociale interferisce con o riguarda le attività del Parco.

Una distinzione non è facile. Un singolo cittadino è influenzato dalle azioni del Parco ma nel momento in cui si coagula assieme ad altri, sia pure in gruppi di azione spontanei, finisce per condizionare in qualche modo l'Ente medesimo.

Il caso più eclatante è quello della cosiddetta "opinione pubblica" che indubbiamente è soggetto attivo e passivo nel processo generale delle azioni di un'Area Protetta.

In tal senso si ritiene che facciano anche parte di questa sezione tutte le associazioni più o meno ambientaliste e comunque tutti i gruppi più o meno spontanei, a prescindere della loro durata, i quali portino avanti determinate istanze (p.e., nel caso, Associazioni di operatori turistici).

L'elenco pertanto non può essere completo ma soltanto indicativo.

##### **4.1.4.3. Portatori d'interesse (stakeholders) che sono influenzati dalle attività del Parco nella realizzazione della missione istituzionale**

In sostanza possono essere considerati in tale fattispecie solamente gli individui singoli, privi di "potere".

La distinzione così fatta sul concetto di "**influenza si/no**", ha tutto sommato poco peso in una società democratica mentre si dovrebbe piuttosto cercare di valutare i gradi, i modi e le materie con i (nelle) quali si esercita la medesima.

##### **4.1.4.4. Categorie, attese, opportunità e criticità dei portatori d'interesse (Analisi SWOT)**

Qui di seguono vengono comunque descritte una serie di categorie, in forma schematica.

La descrizione (una **Lettera maiuscola** per gruppo) distingue in **Elenco (1), Attese (2), Opportunità legate ad attese (3), Minacce legate ad attese (4)**.

**A1. Associazioni ambientaliste:** *WWF, LIPU, Legambiente, Italia Nostra, Pro natura, Associazioni ambientaliste locali, CAI.*

**A2.** Realizzazione degli obiettivi di conservazione dell'area protetta che sono ritenuti assolutamente prioritari, soprattutto in campo faunistico (LIPU, WWF) ma anche nel settore più generale del paesaggio (Italia Nostra, Pro Natura). Come sopra ma con elevata attenzione e anche mirata considerazione dei problemi sociali (Legambiente) ed escursionistici (CAI) o specifici puntuali (Ass. ambientaliste locali).

Sensibilizzazione e educazione alla conservazione della natura, ma in genere considerate quali finali secondarie o meglio finalità strumento. A seconda del tema anche ricerca scientifica finalizzata a realizzare gli obiettivi. Uso sostenibile delle risorse dell'area protetta (soprattutto Legambiente), in particolare di quelle turistiche, laddove queste non interferiscano con la conservazione.

**A3.** Sostegno, pubblico e politico, dell'area protetta e collaborazione al fine dell'attuazione dei prioritari obiettivi di conservazione e di uso sostenibile. Svolgimento di attività specifiche e di volontariato.

**A4.** Interpretazione rigida del ruolo di protezione del Parco privo di mediazioni tra obiettivi di conservazione e uso del territorio. Desiderio non tanto celato di avere una specie di diritto di prelazione su determinate attività con esasperazione del ruolo e richiesta di franchigie. Assecondamento di pulsioni meramente sportive (quando istituzionalmente presenti nell'associazione di riferimento) in ordine ad una abolizione / limitazione sostanziale di vincoli e regole.

**B1. Associazioni sportive: di vario tipo e natura (nazionali e locali)**

**B2.** Svolgimento di attività di fruizione in forme ritenute innocue e sostenibili e/o compatibili con le norme del parco. Promuovere una cultura sportiva che coniughi alle varie discipline sportive la consapevolezza del valore aggiunto dei comportamenti svolti in un'area protetta, ma sulla base della credenza che ogni attività sportiva sia pure tecnologicamente sostenuta sia non influente per la conservazione. Crescente richiesta di attività in natura.

**B3.** Sostegno, pubblico e politico, dell'area protetta e collaborazione per l'organizzazione e lo svolgimento di attività sportive legate alla conoscenza dell'ambiente montano. Disponibilità al rapporto, creazione di una maggiore sensibilità naturalistica senza passare per un regime di concessioni (permessi) ma cercando di coinvolgere gli utenti nelle finalità di conservazione. Svolgimento attività specifiche e di volontariato (la valutazione è degli utenti).

**B4.** Richieste e pressioni per un uso del territorio a fini sportivi non compatibile con gli obiettivi di conservazione. Voluta sottovalutazione delle attività sportive. Carezza diffusa di codici di autoregolamentazione. Conflittualità in leggero aumento, anche se contenuta, in relazione ad alcune iniziative particolari di conservazione (reintroduzione del Camoscio appenninico) che comportamento divieti a tempo di accesso in un area di circa un kmq.

**C1. Associazioni produttori, settore primario: associazioni di vario tipo, Coldiretti, Confagricoltura, CIA, Associazione allevatori (ARA Marche, ARA Umbria, APA ecc), ASSAM ecc**

**C2.** Rendere il Parco un'opportunità di sviluppo economico oltre che di tutela ambientale.

In particolare, istituzione e gestione del marchio del parco su prodotti della filiera agro-alimentare.

**C3.** Sinergie nella promozione e valorizzazione del territorio. Fare in modo che agricoltura ed allevamento si carichi di responsabilità paesaggistiche e conservazionistiche (*agricoltura come servizio, zootecnia naturalistica ecc*).

**C4.** Prevalere dell'aspetto produttivo su quello della gestione sostenibile dell'allevamento e delle coltivazioni.

**D1. Associazioni produttori, settore secondario (idroelettrico, idropotabile, acque minerali): ENEL, piccoli impianti di produzione idroelettrica locali; CIIP, acquedotto del Nera, altri impianti; Nerea, Roana, Tinnea, Acqua Gallo**

**D2.** Utilizzo delle acque dell'area protetta per la produzione idroelettrica, aumento delle captazioni per uso idropotabile (ecc) e per acque minerali.

**D3.** Appoggio finanziario all'area protetta quale provento dovuto alle concessioni.

**D4.** Proposte di nuove derivazioni e captazioni. Ritardi nel pagamento delle concessioni.

**E1. Associazioni produttori, settore terziario:** *AIAT, Associazione albergatori, Associazione operatori turistici, Agriturismi, Guide del Parco, Guide alpine e di diverso tipo, Maneggi*

**E2.** Rendere il Parco un'opportunità di sviluppo economico oltre che di tutela ambientale.

In particolare istituzione e gestione del marchio del parco per il settore turistico.

**E3.** Sinergie nella promozione e valorizzazione del territorio. Attivazione di percorsi di miglioramento ambientale dei servizi. Influenza per la adozione di sistemi di mobilità a basse emissioni.

**E4.** Prevalere dell'aspetto produttivo su quello della gestione sostenibile.

**F1. Associazioni culturali:** *Proloco, varie AA locali*

**F2.** Favorire la conoscenza delle tradizioni e degli aspetti storico-culturali locali.

**F3.** Sinergie nella promozione e valorizzazione del territorio. Collaborazione per l'organizzazione di manifestazioni ed attività di comune interesse. Sinergie nel recupero di aspetti storico-culturali coincidenti con gli interessi dell'Ente.

**F4.** Contrasti nella gestione comune di attività e reperti. Richiesta di molteplici finanziamenti.

**G1. Associazioni venatorie e operatori di derivazione venatoria:** *URCA Marche, URCA Umbria, altre associazioni (anche cinofile), selecontrollori (operatori / prelevatori per il controllo selettivo di specie selvatiche dannose), ATC confinanti con il territorio del Parco*

**G2.** Ricerca di un ruolo importante nella conservazione (autostima), desiderio di verifica e collaborazione dello / allo stato faunistico del Parco, ricerca di possibilità cinofile nel Parco, possibilità di effettuare il controllo di alcune specie (Cinghiale), controllo non esasperato del Cinghiale nelle fasce confinanti con le zone di caccia.

**G3.** Creazioni di collaborazioni che ammorbidiscano la pulsione verso il bracconaggio, formazione di una coscienza gestionale, ottenere collaborazioni per la gestione faunistica (censimenti ecc), rafforzare legami utili alla conservazione, migliorare la caccia fuori dai confini del Parco, ridurre la conflittualità fra Area protetta e zone di caccia.

**G4.** Eccessiva liberalizzazione delle azioni di controllo, mancato rispetto degli accordi.

**H1. Collaboratori:** *Federparchi*

**H2.** Aiuti diversi per promuovere la creazione del sistema nazionale delle aree protette. Studio e scambio di buone pratiche.

**H3.** Sostegno delle aree protette e attività di contatto e mediazione con Parlamento e Ministeri per promuovere il sistema nazionale delle Aree protette. Appoggio ad attività dell'Ente. Proposta di iniziative. Formazione del personale.

**H4.** Nessuna

**I1. Aree protette:** *Altri enti Parco Nazionali (in particolari quelli più vicini come PN Gran Sasso Monti della Laga, PN Majella, PN Foreste Casentinesi, PN Appennino tosco - emiliano), Parchi regionali e Aree protette delle Marche e dell'Umbria)*

**I2.** Collaborazione per progetti e attività tra Enti. Sinergie di azione per favorire politiche a favore delle aree protette.

**I3.** Proposta ed attuazione di progetti comuni. Sostegno per l'attuazione di politiche a favore dell'area protetta.

**I4.** Possibili conflitti nella visione. Modesto collegamento e unità di azioni concertate dovuto anche alla peculiarità e alle diverse emergenze di ogni Ente.

**L1. Università e ricercatori:** *Camerino, Ancona, Perugia, Macerata, Urbino, l'Aquila, Siena, Roma (La Sapienza, ricercatori liberi professionisti)*

**L2.** Svolgimento di attività di ricerca nell'area protetta e su di essa.

**L3.** Ricerche funzionali alla gestione e all'assolvimento dei compiti di cui alla missione.

**L4.** Uso non conforme alle convenzioni di ricerca di dati. Conflitti di competenza. Percezione della non **rilevanza della ricerca** a fini gestionali (Parco) ovvero dell'inadeguatezza degli sforzi effettuati nella direzione della ricerca medesima (Enti di ricerca, ricercatori).

**M1. Enti Pubblici territoriali:** *Regioni, Province, Comuni all'interno dei confini dell'Area protetta, Comunità montane, Comunanze*

**M2.** A seconda dei relativi scopi statutari: attuare politiche di conservazione ambientale, favorire lo sviluppo economico e sociale delle collettività residenti all'interno del parco; controllo delle attività.

**M3.** Sostegno, finanziamento e concorso nell'attuazione delle azioni dell'Ente Parco

**M4.** Prevalere di visioni che confliggono con il piano per il Parco e gli strumenti di pianificazione.

## **4.2. Analisi del contesto interno**

### **4.2.1 Organizzazione**

L'Ente Parco Nazionale dei Monti Sibillini è stato istituito nel 1993 (D.P.R. 6 agosto 1993) e ha operato nella fase iniziale con ampia carenza di organico; sulla base della normativa in vigore all'epoca con Decreto interministeriale Ambiente – Tesoro DES/SCN/179 del 9 maggio 1996 è stata approvata la pianta organica dell'Ente Parco con la previsione di figure professionali inquadrare sulla base delle qualifiche funzionali. La prima pianta organica è stata approvata era pari a 25 unità, oltre al Direttore (fuori organico).

Con Delibera di Consiglio direttivo n.73/2003 si è provveduto alla prima rideterminazione della dotazione organica che è diventata di 24 unità suddivise in:

- Area 1: Direzione;
- Servizio amministrazione e affari generali
- Servizio pianificazione e sviluppo sostenibile
- Servizio promozione e partecipazione.

Un'ulteriore rideterminazione è stata effettuata tra il 2005 e il 2007 (con D.C.S. n° 14/'05, in attuazione alle disposizioni di cui all'art. 1, comma 93 della L. 311/'04 ed adeguata alle successive osservazioni del Ministero con D.C.S. n° 14/05, 15/'07 e D.P. n° 9/07) e i posti sono stati ulteriormente ridotti a 22, oltre al Direttore (fuori organico).

Nel 2008 si sono poi verificati due eventi contrapposti: la legge finanziaria (art. 2 comma 337 e 338) aveva previsto lo stanziamento di una somma per l'aumento dell'organico degli Enti parco, autorizzandone le relative assunzioni; il D.L. 112/2008 (convertito in L. 133/2008) ha imposto all'art. 74 *una riduzione non inferiore al dieci per cento della spesa complessiva relativa al numero dei posti di organico* del personale non dirigenziale.

In riferimento al contributo straordinario previsto dai commi 337/338 art. 2 L 244/2007, l'Ente Parco aveva valutato la necessità di ampliamento di 13 unità (nota n. 695/2008) e ottenuto l'autorizzazione ministeriale ad aumentare la propria dotazione organica per 5, portando l'organico previsto a 27 unità. L'applicazione dell'art. 74, comma 1, lett. b) e c) del DL. 112/2008 (convertito in legge 133/2008) ha comportato però una riduzione di tre unità dell'organico assegnato e la dotazione organica è stata rideterminata in 24 unità (oltre al Direttore).

Tali disposizioni sono state attuate con un unico provvedimento del Consiglio direttivo (n. 64 del 29.10.2008).

Successivamente, ai sensi dell'art. 2 comma 8-bis e seguenti del D.L. 30/12/2009 n° 194 (legge 25/2010) si è dovuto provvedere ad una ulteriore taglio della dotazione organica assegnata dalla legge finanziaria 2008, riducendo di altre 3 unità l'organico. I due posti assegnati con contributo straordinario ex L. 244/2007, commi 337 e 338 (rimasti dopo i suddetti tagli), sono stati coperti.

Al 31 dicembre del 2012 i posti disponibili erano ancora 21, di cui 20 coperti con personale di ruolo, con un 1 posto vacante, il quale avrebbe dovuto essere destinato all'assunzione obbligatoria ex legge 68/1999 e s.i.m. Per la copertura di tale ultimo posto era stata espletata l'intera procedura di reclutamento, ma il concorso si è concluso senza candidati idonei.

La dotazione organica al 31.12.2012 era quindi la medesima del 2011, ma la situazione è stata modificata all'inizio del 2013 (DPCM 23 gennaio 2013 ), con l'eliminazione del collaboratore amministrativo - cat. C1.

Pertanto l'attuale dotazione organica è la seguente:

#### DIREZIONE

Personale – unità n. 3

Direttore del Parco (fuori organico)

n. 1 collaboratore di direzione – cat. C 1

n. 1 operatore di amministrazione – cat. B 2

#### SERVIZIO AMMINISTRAZIONE E ARCHIVISTICO

n. 2 uffici – unità n. 6

*Ufficio bilancio e contabilità*- unità n. 3

n. 1 collaboratore amministrativo – cat. C 3

n. 2 operatori amministrativi – cat. B 3

*Ufficio amministrazione e archivistico*- unità n. 3

n. 1 collaboratore di amministrazione – cat. C 4\*

n. 1 collaboratore amministrativo – cat. C 3

n. 1 operatori di amministrazione – cat. B 2

\* part-time al 83,33% dell'orario di lavoro

#### SERVIZIO GESTIONE DEL TERRITORIO E SVILUPPO SOSTENIBILE

n. 2 uffici – unità n. 9

*Ufficio lavori pubblici*- unità n. 3

n. 1 collaboratori tecnico – amministrativo – cat. C 4

n. 1 collaboratori tecnico – amministrativo – cat. C 3

n. 1 operatori tecnico – cat. B 3 \*

\*part-time al 50% dell'orario di lavoro

*Ufficio sviluppo sostenibile* – unità n. 6

n. 1 collaboratore tecnico- amministrativo cat. C 4

n. 1 collaboratore tecnico-amministrativo – cat. C 3

n. 1 collaboratore in informatica – cat. C 2

n. 1 collaboratore con laurea in veterinaria o equipollenti – cat. C 1

n. 1 collaboratore con laurea in scienze biologiche o naturali o equipollenti - cat. C 1

n. 1 operatore tecnico – cat. B 3

#### SERVIZIO PROMOZIONE E PARTECIPAZIONE

n. 1 ufficio – unità n. 3

*Ufficio promozione e educazione ambientale*

n. 1 collaboratore tecnico amministrativo – cat. C 4

n. 1 operatore tecnico amministrativo – cat. B 3

n. 1 operatore tecnico – cat. B 3

In conclusione si ha una struttura complessiva così articolata:

n. 4 unità di cat. C 4

n. 4 unità di cat. C 3

n. 1 unità di cat. C 2

n. 3 unità di cat. C 1



n. 6 unità di cat. B 3  
n. 2 unità di cat. B 2  
per un totale di N. 20 unità oltre al Direttore (fuori organico)

Nella tabella che segue, ripresa anche nell'allegato 2, sono indicati alcuni ulteriori dati relativi al personale in servizio di ruolo.

**Tab. 21. Personale dell'Ente Parco**

Totale personale di ruolo	20 unità	100%dei posti disponibili
Di cui, laureati	9	45%
Di cui, donne	6	15%
Età media personale	47,6 anni	

L'organizzazione ha pertanto una struttura con all'apice il Direttore (unica figura dirigenziale dell'Ente), che soprintende e coordina il personale e l'intera gestione amministrativa, finanziaria e tecnica, articolata in tre servizi e quattro uffici.

La sorveglianza è affidata al Corpo Forestale dello Stato (Comando Territoriale per l'Ambiente) pertanto la dotazione organica non prende in considerazione i profili e le funzioni a essa relativi. Resta comunque ferma la dipendenza funzionale dall'Ente parco degli addetti alla sorveglianza.

Dal momento che il contingente previsto è di 70 unità e l'organico effettivo ammonta a 42, la criticità è evidente.

Inoltre, le funzioni del CFS / CTA sono solamente in parte relative alla politica di conservazione del Parco anche se una nettissima distinzione non è sempre agevole.

#### **4.2.2. Risorse strumentali ed economiche**

Il Parco, nato in seguito alla LN 394/91 ha avuto sin dall'inizio alcune difficoltà strutturali che si estrinsecano principalmente di avere un'unica sede, per di più semi periferica e senza foresterie, rifugi nel senso proprio del termine e bivacchi.

Oltre alla sede istituzionale, in Visso, dotata anche un piccolo giardino annesso, il Parco ha la disponibilità di cinque strutture denominate rifugi escursionistici, site a bassa quota e raggiungibili mediante autoveicoli.

Le disponibilità di bilancio non sono sufficienti al mantenimento in efficienza ottimale delle strutture. Gli interventi sono ridotti all'essenziale, in particolare all'adeguamento alle normative sulla sicurezza degli impianti.

Il Parco garantisce inoltre, con appositi fondi di bilancio e mediante imprese esterne, la gestione di due aree faunistiche di (ca 40 ha per il Cervo e ca 4 per il Camoscio appenninico), nonché il CRAS (Centro Recupero Animali Selvatici).

Così pure avviene, mediante finanziamenti al 75%, ovvero mediante altri finanziamenti a progetti non superiori all'80% per i Centri Visita, i Musei, Case del Parco e Punti informativi, quali appunto:

1. Museo del Paesaggio in Amandola
2. Museo della Sibilla in Montemonaco
3. Museo della carbonaia e Casa delle Farfalle in Cessapalombo
4. Complesso Museale Palazzo Leopardi in Montefortino
5. Casa del Parco ed Ecomuseo delle Marcite di Norcia
6. Centro Visita e Museo del Camoscio appenninico
7. Centro visita ed Ecomuseo del Cervo in Castelsantangelo sul Nera
8. Centro Visita il Mulino in Preci
9. Centro estivo in Castelluccio
10. Centro tematico sul Chirocefalo del Marchesoni in Foce di Montemonaco

11. Punto informativo Palazzetto Branconi

12. Punto informativo di Visso.

I medesimi servizi sono offerti anche dal Centro dei due Parchi (in appalto) mediante cogestione con Il Parco del Gran Sasso Monti della Laga.

Per quanto concerne i principali fattori materiali di supporto ai processi e ai sistemi informatici la situazione può essere così riassunta:

La dotazione di automezzi, in numero di quattro (2 Land Rover, 1 Free Lander, 1 Smart), è sufficiente alle necessità del Parco. Sarebbe comunque preferibile essere dotati di almeno un mezzo a basso consumo e adatto anche a percorsi lunghi su strada in sostituzione di una Land Rover e/o della Smart.

Peraltro alcuni automezzi risultano obsoleti e bisognosi di periodici costosi interventi di manutenzione.

Il Parco è altresì proprietario di altri 38 automezzi, tutti però in dotazione al CTA / CFS.

#### **4.2.2.1. Dotazioni informatiche**

Il Parco Nazionale dei Monti Sibillini ha dedicato molta attenzione ai processi di informatizzazione con il proposito di realizzare un sistema informativo in grado di incrementare sensibilmente l'efficienza operativa dell'Ente e l'efficacia dell'azione amministrativa.

Il Parco è dotato di un CED interno e di una figura qualificata addetta ai sistemi informativi. Questo ha reso possibile introdurre un processo di informatizzazione graduale, costante e coerente che ha tenuto in considerazione anche le problematiche della sicurezza e della privacy.

Riguardo al piano di sicurezza informatica, l'Ente si era già dotato di un piano di sicurezza informatica già in risposta alla sollecitazione della Deliberazione AIPA n. 51/2000 realizzando un processo di elaborazione dei dati codificato e sicuro. Questo ha consentito di avviare un'organizzazione che costituisce un miglioramento anche rispetto alle "misure di sicurezza minime" previste in seguito dal D.G.L. 196/2003 (codice in materia di protezione dei dati personali). Il documento, seppure non aggiornato con continuità, riflette effettivamente l'organizzazione dell'Ente, prende in considerazione i beni da proteggere (hardware, software), le minacce (come spike di corrente, sbalzi di termici, polveri, intrusione fisica, guasti furti, spionaggio e contraffazione, ecc. minacce per le risorse software, minacce per i dati trattati, per i supporti di memorizzazione – sinistri catastrofici ecc.). Individua le relative contromisure (UPS, ridondanza delle risorse, controllo ambientale, introduzione di politiche di sicurezza come password sicure, gestione di permessi e privilegi, strategie di backup, ecc.). Il personale del Parco è costantemente sensibilizzato anche attraverso una continua azione di help desk volta, non solo alla soluzione di problematiche tecniche ma, soprattutto, alla condivisione delle conoscenze e alla progressiva realizzazione di una "forma mentis".

Il Parco ha circa 30 postazioni client a disposizione del personale, la maggior parte delle quali sono assegnate individualmente agli impiegati. Alcune, invece, quelle di dotate di software specifico sono condivise tra gli utenti ed i collaboratori in relazione alle specifiche esigenze.

Gli utenti, generalmente (con l'eccezione delle postazioni di lavoro del grafico e del ragioniere), non dispongono delle password di amministratore per cui non è consentito loro di installare software. In tal modo s'intende controllare che tutte le risorse software installate siano effettivamente correttamente licenziate e s'intende evitare, per quanto possibile, che gli utenti introducano inconsapevolmente nella rete software contenente virus, spyware, cavalli di troia, sniffer, ecc. D'altronde l'utilizzo del PC con permessi limitati costituisce un validissimo strumento di protezione contro il malware che normalmente è presente nei siti web, oppure nei messaggi di posta elettronica e rappresenta quindi la prima linea di difesa. Fanno eccezione solo alcuni computer dedicati ad usi specifici che hanno la necessità di essere gestiti o aggiornati dallo stesso operatore.

Oltre alla prima linea di difesa, tutte le risorse hardware dispongono di software antivirus che è aggiornato quotidianamente attraverso una gestione centralizzata su server.

Tutte le postazioni sono organizzate in due reti LAN (Local Area Network). Una con una gestione delle politiche di sicurezza molto restrittiva, con accesso alle postazioni mediante una password (di almeno 9 caratteri, che scade ogni 90 giorni e non è ripetibile) gestita centralmente da più server ridondanti. Questi elaboratori sono abilitati a trattare dati importanti, riservati, eventualmente personali o sensibili. In questo

segmento risiedono tutte le postazioni sicure che sono circa il 90% delle risorse disponibili. L'altra LAN, invece, è dedicata ad un utilizzo più flessibile (sala conferenze, sala riunioni, ufficio grafico, ecc.). Le due reti sono fisicamente separate in modo garantire la massima sicurezza e la flessibilità di utilizzo.

Entrambe le reti sono protette da firewall (dispositivo di sicurezza) e convergono in un segmento unico della rete della pubblica amministrazione realizzata dalla Provincia di Macerata e denominata SINP (Sistema Informativo Provinciale).

Il Sistema Informativo Provinciale è principalmente una rete telematica basata su tecnologia internet che collega la maggior parte degli enti della Provincia di Macerata. E' stato realizzato nel 1997 dalla Provincia di Macerata utilizzando fondi europei (con cofinanziamento da Parte dello Stato, della Regione Marche e della Provincia di Macerata). Già in fase di avvio, il SINP ha ottenuto subito il riconoscimento di progetto innovativo per la pubblica amministrazione. Nella fase di realizzazione la rete ha collegato quasi tutti i comuni, le comunità montane, uffici dello stato come la prefettura, l'archivio di Stato, la motorizzazione civile, e altri enti come la camera di commercio, l'università di Camerino, l'ERSU, ecc.

La rete che consente il collegamento sicuro tra gli enti (compresa la Regione Marche) è stata inizialmente realizzata con segmenti di connessione dedicati (connessioni punto-punto, un piano d'indirizzamento, politiche di sicurezza firewall gateways ecc.). Il SINP ha inoltre reso disponibile l'accesso ad Internet in modo sicuro su un unico canale di comunicazione protetto gestito dalla rete stessa.

Sono stati avviati, per tutta la provincia, servizi di posta elettronica sicura, server web (siti istituzionali), formazione, consulenza ecc.

Vale la pena rilevare come nel comune di Visso, che ospita la sede dell'Ente Parco, è disponibile la tecnologia ADSL solo dall'autunno del 2008.

Contando sull'infrastruttura tecnologica del SINP e sul supporto della TASK srl il Parco ha potuto partecipare nel 2003 anche al progetto Flussi Documentali della Regione Marche (FDRM). Con il progetto FDRM la Regione ha inteso promuovere la diffusione tra gli enti del protocollo informatico, della Posta Elettronica Certificata, della Firma Digitale e della Carta Nazionale dei Servizi. Il progetto ha visto la realizzazione di un sistema informativo con tecnologia ASP (accessibile mediante internet/intranet) pensato per essere fruito, attraverso un centro servizi, da più enti della pubblica amministrazione, riducendo i costi finanziari ed eliminando gli oneri di gestione tecnico-informatica tecnica che un tale sistema complesso e critico ha per sua stessa natura.

Contando su questo supporto strategico il Parco ha, tra l'altro, potuto ottenere una serie di benefici diretti e indiretti, tra questi:

- ha ottenuto la banda larga attraverso una rete HDSL - MPLS (privata marcata per il traffico intranet) laddove era indisponibile (D.D. 251/2005 e D.D. 38/2008);
- ha evitato di gestire una connessione diretta a internet e tutti gli oneri della complessa gestione della sicurezza (operata centralmente dal SINP);
- ha reso disponibile i servizi internet dalla server farm del SINP interconnessa a banda larga;
- ha potuto integrare il sito web con un server cartografico (posto in housing presso la server farm), accessibile da internet, il quale ospita anche il portale dei musei del Parco e costituisce la piattaforma per lo sviluppo di tutte le applicazioni dinamiche dell'ente;
- ha partecipato sinergicamente con tutti gli altri enti della provincia alla definizione delle strategie di e-government su scala provinciale ed ha interloquito su scala regionale (protocollo informatico, PEC, Carta dei Servizi e firma digitale Raffaello, ecc.);
- ha ottenuto un costante supporto di conoscenza tecnica e normativa utili anche per la pianificazione delle azioni interne all'ente;
- ha intrapreso una concreta attività di contrasto del digital divide, problema che incide profondamente sui comuni ricadenti nel Parco;
- ha avviato l'albo pretorio informatizzato.

Oltre ai già citati servizi di e\_government e internet, il Parco ha realizzato una propria intranet per i servizi web interni all'Ente gestita presso il proprio CED.

La intranet rappresenta uno strumento d'informazione importante per l'Ente; gli impiegati vi possono, infatti, trovare i documenti informatizzati relativi ai provvedimenti amministrativi (delibere del consiglio, di giunta esecutiva, decreti del presidente, del direttore, del commissario, nullaosta, regolamenti, circolari interne ecc.). E' anche possibile consultare il Piano per il Parco, il piano delle acque, il piano pluriennale di sviluppo economico e sociale, il piano antincendio, e tutti gli altri documenti significativi per la vita dell'ente. Vi sono anche i moduli necessari per la gestione amministrativa interna (ferie, permessi, rimborsi, ecc.). Ciascun servizio ha la possibilità di evidenziare i documenti frequentemente aggiornati, in modo da agevolarne l'utilizzo.

Il Parco dispone dei sistemi informativi per la gestione economico-finanziaria, per la gestione delle paghe, dell'inventario, ecc.

Sin dal 1998 il Parco, nell'ambito della realizzazione del Piano per il Parco, ha avviato la realizzazione di un sistema informativo territoriale basato su tecnologia GIS (geographical information system). Attraverso il Piano per il Parco e i vari atti successivi di ricerca e di pianificazione, ha sistematicamente integrato la propria base dati, realizzando un modello conoscitivo del territorio consultabile in modo informatico e strutturato (parte di questi dati sono stati resi disponibili attraverso il sito web).

Questo tipo di gestione ha permesso un continuo riutilizzo dei dati semplificando la realizzazione di progetti territoriali ma intervenendo efficientemente altresì nella gestione amministrativa dell'Ente. Ad esempio la gestione dei nullaosta si avvale della consultazione del GIS per il confronto dei diversi livelli di pianificazione (SIC, ZPS, Piano per il Parco, ecc.).

Grazie a queste esperienze il Parco ha nel tempo sfruttato le potenzialità del sistema nella produzione di complesse elaborazioni cartografiche. Costituiscono esempi validi la realizzazione: del piano antincendio (elaborato interamente dagli uffici); di mappe e studi per progetti di reintroduzione della fauna selvatica; di prodotti cartografici per il servizio promozione e comunicazione del Parco come la "Carta dei Percorsi del Parco" in scala 1:40.000, le immagini cartografiche di pubblicazioni dell'Ente come "La Grande Via del Parco", "Pedalando nel Parco", oppure della collana di quaderni scientifico-divulgativi.

Il personale del Parco, grazie ad una costante sensibilizzazione, ha potuto gradualmente acquisire gli strumenti conoscitivi di base per accedere e rendere efficace l'utilizzo della tecnologia informatica, sino a poter vantare, in qualche caso, un buon know how nell'utilizzo di sistemi più complessi.

Le criticità riscontrabili sono invece legate al rinnovo delle attrezzature specie, quelle lato server, le quali risultano costose in rapporto alle dotazioni finanziarie dell'ente. Le convenzioni consip disponibili (della serie Server) non offrono le specifiche tecniche richieste (come ad esempio la capacità dei dischi fissi) oltre alla mancanza di dispositivi di backup. D'altronde le procedure amministrative per l'acquisizione esterna delle stesse, oltre ad essere complesse e onerose, non possono contare sulla presenza strutturata di un ufficio economato-acquisti che semplificherebbe la procedura. Anche le manutenzioni tecniche (UPS, gruppo di condizionamento ecc. ) vengono realizzate con difficoltà.

Il rischio, seppur moderato, è quindi maggiormente legato all'utilizzo prolungato delle attrezzature server che sono esposte a rotture per obsolescenza con rischio di perdita dati ed interruzione del servizio, così come pure eventuali guasti di impianti tecnici che necessitano di costante manutenzione.

#### 4.2.3 Risorse umane

Per quanto concerne le risorse umane:

- il Parco è molto sottodimensionato quale organico (sarebbero necessari almeno 30 addetti);
- il Parco non possiede né operai né guardiaparco ma solo personale tecnico e amministrativo;
- gli indicatori relativi ai **caratteri quali/quantitativi** chiariscono che l'età media del personale non possiede caratteri di anormalità, essendo concentrata in una fascia media; non può tuttavia esser

sottaciuto che le successive limitazioni legislative in materia di assunzioni di personale intervenute negli ultimi anni per ridurre i costi della Pubblica Amministrazione stanno progressivamente innalzando l'età dei dipendenti;

- la percentuale di laureati è alta (45%);
- il fatto che le progressioni di carriera sono vietate almeno dal 2001 e ciò ha creato problemi di rapporto all'interno del Parco, fino all'avvento del d.lgs. 150/09;
- il tasso di turn over è impossibile da realizzare in relazione al numero e all'età media del personale in servizio;
- gli indicatori relativi al **benessere organizzativo** evidenziano che il tasso di assenze è relativamente basso (17%); da verificare
- non hanno luogo tassi di dimissioni premature; il dato degli infortuni è nullo;
- l'analisi di genere evidenzia che il personale femminile è abbastanza ben rappresentato nell'Ente.

Per quanto riguarda altri dettagli si veda l'allegato 2.

#### 4.2.4 Salute finanziaria

Il Piano è predisposto in relazione alle risorse finanziarie disponibili. Peraltro, come accade ormai da molti anni, è praticamente impossibile conoscere con il necessario anticipo l'ammontare del contributo ordinario annuale assegnato ai parchi nazionali. In tale situazione di incertezza le risorse finanziarie sono state determinate nella stessa misura di quelle assegnate per l'anno precedente.

Il contributo ordinario dello Stato per le spese di gestione rappresenta l'entrata di maggior entità per l'amministrazione ordinaria dell'Ente Parco.

Proprio relativamente alle entrate del 2013, nel bilancio dell'Ente queste risultano caratterizzate, come evidenziato nella successiva Tab. 22, sia da somme derivanti dal finanziamento ordinario del Ministero dell'Ambiente e della Tutela del Territorio (MATT) che da attività proprie. In particolare esse hanno riguardato:

- Contributo ordinario del Ministero dell'Ambiente per il funzionamento dell'Ente;
- Contributi straordinari dalle Regioni per progetti INFEA
- contributo per la realizzazione del progetto "A Sustainable development model for green mountain – seconda annualità
- contributo straordinario del Ministero dell'Ambiente per manutenzione straordinaria delle caserme del C.T.A.
- Proventi derivanti dalla gestione di beni patrimoniali
- Vendita dei prodotti realizzati direttamente dal Parco
- Uso del marchio del Parco

**Tab. 22 – Entrate nell'esercizio finanziario 2013 (dati provvisori)**

Entrata	2013
Trasferimenti da parte dello Stato	1.825.765,00
Trasferimenti da parte di altri enti nel settore pubblico	10.000,00
Entrate derivanti dalla vendita di beni e dalla prestazione di servizi	52.586,34
Entrate non classificabili in altre voci	18.228,98
Trasferimenti dallo stato in conto capitale	125.000,00
Trasferimento delle Regioni in conto capitale	109.218,38
Trasferimento da altri Enti del settore pubblico	112.347,60
<b>Totale</b>	<b>2.253.146,30</b>

Anche l'andamento di un altro importante indice, quale quello relativo ai residui passivi, dimostra così come mostrato nella Tab. 4, che nell'anno 2012 ha ripreso la progressiva tendenza alla riduzione.

**Tab. 23 - Andamento dei residui passivi dal 2009 (2013 dati provvisori)**

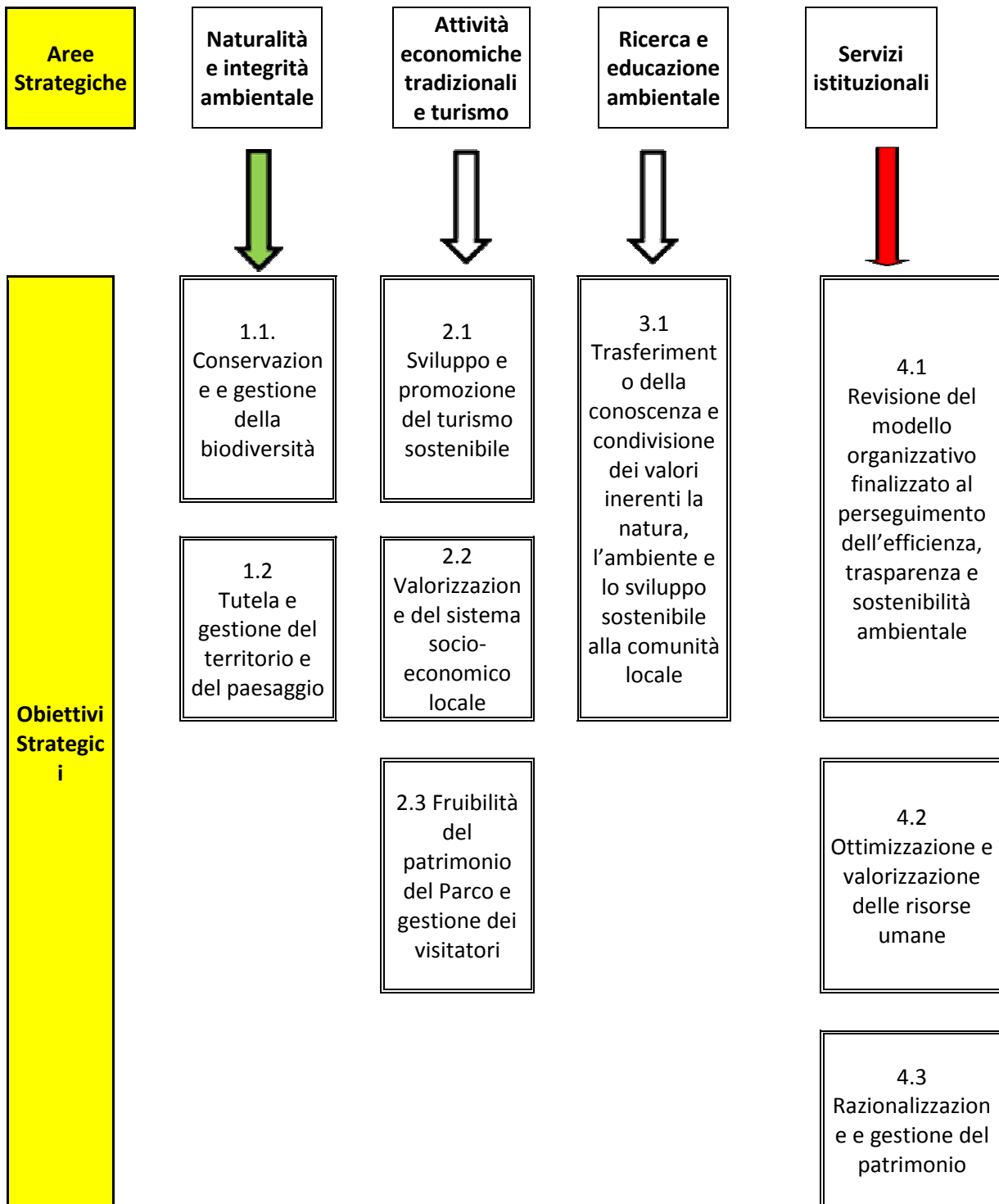
<b>Anno</b>	<b>€</b>
2009	2.403.768,18
2010	2.557.841,27
2011	2.811.097,95
2012	2.515.452,30
2013	2.255.463,00

**Tab. 24. Salute finanziaria (2013 dati provvisori)**

<b>Voce</b>	<b>2011</b>	<b>2012</b>	<b>2013</b>
Entrate correnti	2.250.914,73	2.117.647,34	1.906.580,32
Spese correnti	1.769.643,37	1.842.665,43	1.756.912,74
Equilibrio corrente	481.271,36	274.981,91	149.667,58
Entrate Conto Capitale	161.543,36	229.984,40	346.565,98
Spese in Conto Capitale	652.734,30	489.199,31	633.291,23
Equilibrio in Conto Capitale	-491.190,94	-259.214,91	-286.725,25
Equilibrio finanziario	-9.919,58	15.767,00	-137.057,67
Finanziamento ordinario dello Stato	2.159.828,21	2.003.519,88	1.825.765,00
Uscite correnti spese di funzionamento	824.924,04	890.168,81	835.317,40
Spese per il personale	830.687,36	806.363,46	785.096,35

## 5. Obiettivi Strategici

Le quattro aree strategiche si sviluppano in nove (9) obiettivi strategici.



### **5.1. Outcome riferiti agli Obiettivi Strategici**

La missione del PNMS, garantire la conservazione del paesaggio, degli habitat, degli ecosistemi e delle specie animali e vegetali mediando questa finalità principale con la capacità di promuovere e sostenere forme di sviluppo economico ma anche culturale, attraverso la promozione della ricerca scientifica, soprattutto applicata, nonché per mezzo dell'educazione naturalistica e la formazione di alti standard di consapevolezza ambientale,

**si articola attraverso gli obiettivi strategici suddetti.**

Oltre alla loro elencazione, è necessario però puntualizzare gli outcome e cioè le conseguenze delle attività previste dal punto di vista dei portatori d'interesse.

In questa sezione saranno evidenziati gli outcome in sintonia con le finalità del Parco.

#### **Obiettivo strategico: 1.1 Conservazione e gestione della biodiversità**

Si tratta di agire in primo luogo sulla diversità biologica monitorandola e assegnandole valori e priorità, principalmente nell'apprezzamento della biodiversità "primaria" (naturale: formazioni originarie, boschi "primigeni" o tendenti all'*Urwald* - foresta primordiale, pascoli primari ecc) e privilegiandola rispetto a quella secondaria, innescata invece dalle azioni umane (pascoli secondari, ma anche ambiti agrari di tipo tradizionale). Le attività gestionali possono essere diverse: dal non intervento - aree Wilderness - ad azioni mirate di diverso spessore e durata, per esempio, in campo faunistico, le reintroduzioni e/o il consolidamento di fauna autoctona. Il risultato dovrà essere una serie di ecosistemi il più naturali possibile e meno impattati dalle azioni umane, ovvero interessati da interventi antropici non invasivi, di carattere non aggressivo, sia pure involontariamente. Il rischio risiede nella difficoltà nell'attuare azioni condivise con il massimo coinvolgimento dei portatori d'interesse.

#### **Obiettivo Strategico 1.2 Tutela e gestione del territorio e del paesaggio**

Si tratta di conservare quelle diversità e quelle caratteristiche di territorio e paesaggio che maggiormente ne accrescono il fascino, anche in quanto modellate dalle azioni umane. Il risultato dovrà essere una fisionomia che pur presentando diversità e suggestioni interessanti (per esempio alternanza di prati e boschi ecc) non sia pretesto per iniziative di ricolonizzazione rurale e/o zootecnica di ambiti naturalmente inselvaticati. In ogni caso esso dovrà essere armonico e non sottoposto a forzature, sia che si voglia intervenire sulla conservazione dei pascoli secondari (per esempio) o delle coltivazioni tradizionali che nei confronti di un ritorno alla naturalità. In questo outcome le problematiche più difficili da risolvere sono il randagismo, le recinzioni e i danni provocati dalla Fauna.

#### **Obiettivo Strategico 2.1 Sviluppo e promozione del turismo sostenibile**

Si tratta di indirizzare e sviluppare un turismo improntato ai principi di consapevolezza, rispetto e autoregolamentazione, destinato cioè a durare, senza depauperare la risorsa. Il risultato dovrà essere una frequentazione anche elevata in alcuni siti ma estremamente scrupolosa ed educata con la progressiva formazione di una coscienza ecologica. Un ulteriore risultato sarà quello dei rendere consapevoli le popolazioni residenti del valore della presenza / permanenza di turisti tanto delicati quanto esigenti fornendo loro quindi un'accoglienza di qualità e ulteriori stimoli a frequentare il Parco in tutte le stagioni.

#### **Obiettivo Strategico 2.2 Valorizzazione del sistema socio-economico locale**

Si tratta di identificare quei segmenti del sistema socio - economico locale che maggiormente, in senso reale e/o potenziale, sono in grado di contribuire alla conservazione consapevole e, quindi anche alla formazione di una maggiore sensibilità ambientale. Oltre, ovviamente, a produrre un'economia sostenibile. Il risultato dovrà essere la promozione di una serie di attività economicamente interessanti ma strettamente coese con la missione del Parco.

#### **Obiettivo Strategico 2.3 Fruibilità del patrimonio del Parco e gestione dei visitatori**



Si tratta di permettere, favorire, programmare e stimolare la fruizione (del patrimonio) del Parco, regolamentando e vigilando sulla fruizione. Il risultato dovrà essere, per esempio, la creazione e la gestione di una serie di sentieri, rifugi, centri visite e fruizione di altro tipo, ma sempre in modo tale da mantenerne il controllo. In questo senso il monitoraggio di flussi, caratteristiche e qualità del turismo è un elemento decisivo. La fruizione dovrà tendere allo sviluppo del senso di consapevolezza e responsabilità del turista. Il rischio è lo sviluppo non controllabile di un turismo di massa, quindi di basso profilo.

**Obiettivo Strategico 3.1. Trasferimento della conoscenza e condivisione dei valori inerenti la natura, l'ambiente e lo sviluppo sostenibile alla comunità locale**

Si tratta di sviluppare la conoscenza dei valori ambientali del territorio mediante interventi che siano in grado di colpire le emozioni e la fantasia e, quindi, transitare nella sfera più razionale. Il risultato dovrà essere un maggior grado di disponibilità nei confronti delle qualità del Parco, soprattutto dal punto di vista della sua percezione quale opportunità e non come vincolo. Per evitare rischi di iniziative dissintoniche andrà posto l'accento in modo fermo sulla sostenibilità delle iniziative e sull'orgoglio legato all'appartenenza ad una comunità consapevole di quei valori.

**Obiettivo Strategico 4.1 Revisione del modello organizzativo finalizzato al perseguimento dell'efficienza, trasparenza e sostenibilità ambientale**

Si tratta di migliorare la struttura organizzativa dell'Ente garantendo la continuità e il buon andamento dell'azione amministrativa e il funzionamento dell'Ente sotto tutti i profili. Il risultato dovrà essere un Ente più assertivo, in grado di assicurare servizi di qualità nel miglior tempo possibile, garantendo il perfetto funzionamento di ogni settore. L'Ente è fortemente penalizzato da una carenza di personale, con l'impossibilità di implementare i posti, che anzi sono stati tagliati a causa delle ripetute riduzioni di spese per l'organico. A ciò si aggiungono stringenti limiti di spesa che incidono pesantemente sulla funzionalità dell'Ente (limiti sull'uso degli automezzi, delle missioni, delle spese di formazione, limiti per l'affidamento di collaborazioni coordinate e/o professionali...). Tutto ciò impone di cercare di migliorare l'organizzazione, sebbene essa non possa comunque raggiungere livelli ottimali. Il rischio è che le misure organizzative sia per lo più frutto di imposizioni della normativa nazionale, pensate per enti di grandi dimensioni e inadeguate alle esigenze di una piccola amministrazione.

**Obiettivo Strategico 4.2 Ottimizzazione e valorizzazione delle risorse umane**

Si tratta di sviluppare la trasversalità delle azioni e delle competenze in una logica per progetti e chiarendo tuttavia nel contempo le competenze specifiche e le mansioni di ciascuno. Il risultato dovrà essere una trasformazione positiva nella suddivisione del carico di lavoro, con maggiori soddisfazioni professionali anche connesse al miglioramento dei rapporti con i portatori d'interesse. Il rischio è che alcune delle iniziative possano portare a tensioni interne.

**Obiettivo Strategico 4.3 Razionalizzazione e gestione del patrimonio**

Si tratta di garantire la manutenzione e la corretta gestione dei beni di proprietà del Parco nonché delle sue attrezzature. Il risultato oltre a quello dell'immagine (un Parco ordinato e attento) dovrà essere anche una diminuzione dei costi.

L'Ente dovrebbe cercare di integrare maggiormente le considerazioni di carattere ambientale nelle procedure di acquisto (GPP) razionalizzando acquisti e consumi ed incrementando la qualità ambientale delle proprie forniture ed affidamenti. Il rischio è che i complessi adempimenti burocratici, con una normativa in continua evoluzione (solo il codice dei contratti e il regolamento attuativo supera i 600 articoli) creino un aumento dei costi interni di gestione.

## 6. Dagli Obiettivi Strategici agli Obiettivi Operativi (OOPP)

Gli obiettivi strategici si suddividono (con una numerazione progressiva) in obiettivi operativi.

Piano d'azione	Obiettivo operativo
<b>Obiettivo strategico 1.1. Conservazione e gestione della biodiversità</b>	
1.1.1 Attività di proseguimento del progetto Life EXTRA	Monitoraggio pluriennale del lupo e delle specie preda e proseguimento delle misure di prevenzione dei danni alla zootecnia
1.1.2 Progetto Life COORNATA. Progetto LIFE+09NAT Development of coordinated protection measures	Conservazione e rafforzamento della neocolonia di Camoscio appenninico
1.1.3 Progetto Life + TROTA Trout population RecOverly in central Italy	Recupero e conservazione del ceppo autoctono di Trota mediterranea (Salmo trutta macrostigma)
1.1.4 Progetto "conservazione delle praterie alto montane" - programma attuativo della Regione Marche (PAR) del fondo per le aree sottoutilizzate (FAS) 2007/2013 - intervento 5.1.2.3 "conservazione e valorizzazione della biodiversità attraverso la valorizzazione delle aree naturali protette"	Mantenere uno stato soddisfacente di conservazione degli habitat di praterie secondarie (6170, *6210, *6230) dei Siti Natura 2000
1.1.5 Progetto Boschi vetusti	Recupero conservazione e gestione
1.1.6 Piano triennale di gestione del Cinghiale e monitoraggio del Capriolo (2012-2015)	Monitoraggio della popolazione di Cinghiale e interventi di prelievo selettivo per il suo contenimento per finalità ecologicamente ed economicamente sostenibili, mediante abbattimento e catture. Monitoraggio dei danni alle colture e azioni di prevenzione. Monitoraggio della popolazione di Capriolo.
1.1.7 Gestione aree faunistiche e CRAS	Gestire le aree faunistiche del Camoscio appenninico di Bolognola e del Centro faunistico di Castelsantangelo sul Nera per finalità di conservazione e didattico - educative ; recupero esemplari di fauna selvatica ferita
1.1.8 Altri interventi faunistici su specie di interesse comunitario o conservazionistico	Favorire la conservazione, la conoscenza e l'incremento della biodiversità faunistica, con particolare riferimento ai Rapaci e alla fauna minore. Garantire il monitoraggio delle specie di interesse comunitario
1.1.9 Gestione e controllo delle attività turistico – ricreative	Ridurre l'impatto delle attività turistico-ricreative con particolare riferimento alle aree critiche
1.1.10 Interventi per la valorizzazione rete siti natura 2000	Valorizzazione dell'area nursina e preciana (azioni: Redazione, approvazione e affidamento di una parte dei progetti finanziati...)

<b>Obiettivo strategico 1.2. Tutela e Gestione del Territorio e del Paesaggio</b>	
1.2.1 Piano per il Parco	Definizione dei pareri sulle osservazioni al PP (CD35/10) e trasmissione alle Regioni per proseguo iter di approvazione
1.2.2 Verifica della compatibilità normativa di opere e/o interventi	Controllo e valutazione di compatibilità ambientale di piani, opere e attività (azioni: nulla osta, pareri, autorizzazioni, condoni edilizi, ...)
1.2.3 Altri piani e regolamenti	Attuare le misure previste e migliorare l'efficacia degli altri strumenti di regolamentazione e pianificazione, con particolare riferimento al Piano antincendio
1.2.4 Piano Operativo Sorveglianza	Verifica rispetto leggi e regolamenti e ausilio tecnico/amministrativo del CTA-CFS
<b>Obiettivo strategico 2.1. Sviluppo e promozione del turismo sostenibile</b>	
2.1.1 Partecipazione	Favorire la partecipazione degli attori pubblici e privati per confluire in una politica turistica "unitaria" fondata sulla sostenibilità
2.1.2 Valorizzazione del sistema turistico locale	Aumentare la qualità dei servizi turistici, comunicare ai turisti i valori e le opportunità di visita del territorio, promuovendo il Parco come destinazione speciale. Favorire la di prodotti turistici espressione di tali valori, sostenendone la commercializzazione
2.1.3 Monitoraggio	Monitorare le dinamiche del turismo nel Parco ed Aumentare la conoscenza dei visitatori attuali e potenziali
<b>Obiettivo strategico 2.2. Valorizzazione del sistema socio-economico locale</b>	
2.2.1 Monitoraggio, vigilanza e controllo interventi cofinanziati con fondi del Parco, del Ministero dell'Ambiente ed altre Istituzioni pubbliche	Gestire, mediante attività di monitoraggio, vigilanza, controllo e adozione dei connessi provvedimenti, le azioni di investimento finanziate con risorse economiche del Parco, del Ministero Ambiente ed altre Istituzioni pubbliche
2.2.2.Valorizzazione delle produzioni agricole e tradizionali	Sostenere le attività agricole e tradizionali attraverso l'attivazione della filiera corta ed azioni di marketing
2.2.3 Azioni per la produzione di energia da fonti rinnovabili ed il miglioramento dell'efficienza energetica e mobilità sostenibile	Realizzare, cofinanziare e favorire l'attuazione di interventi, sia su proprietà del Parco sia di altre Istituzioni pubbliche, di attività finalizzate alla produzione di energia da fonti rinnovabili, il miglioramento dell'efficienza energetica e la mobilità sostenibile all'interno del Parco
2.2.4 Programma SEE - Progetto Green Mountain	Progetto concluso nel 2013.
2.2.5 Danni da fauna: misure di prevenzione e indennizzi	Riduzione dei danni alla zootecnia e all'agricoltura e mitigazione dei conflitti

<b>Obiettivo strategico 2.3. Fruibilità del patrimonio del Parco e gestione dei visitatori</b>	
2.3.1 Piano Triennale ed Elenco Annuale Lavori pubblici	Attuare gli interventi inseriti nell'Elenco Annuale dei LL.PP. -anno 2014- finalizzato alla manutenzione ordinaria e straordinaria degli immobili di proprietà del Parco o detenuti a vario titolo e della rete sentieristica gestita dal Parco
2.3.2 Interventi per il miglioramento / l'ottimizzazione della rete sentieristica e del sistema di fruizione del Parco	Coordinamento PIT finanziato con fondi POR FESR Regione Marche; attuazione degli interventi per la valorizzazione della rete di fruizione sentieristica del P.N.M.S., finanziati dal Ministero dell'Ambiente, su n.17 sentieri trekking e n.15 percorsi bicicletta (MB) di cui uno denominato "Grande Anello Mountain Bike", già esistenti.
<b>Obiettivo strategico 3.1. Trasferimento della conoscenza e condivisione dei valori inerenti la natura, l'ambiente e lo sviluppo sostenibile alla comunità locale</b>	
3.1.1 Azioni di sensibilizzazione della Comunità locale	Sensibilizzare la comunità locale, con particolare riguardo ai ragazzi in età scolare, al fine di sviluppare e rafforzare il senso di appartenenza al territorio e la consapevolezza della necessità di garantire forme di sviluppo sostenibile attraverso attività educative mirate ai diversi target
3.1.2 Azioni di sensibilizzazione dei visitatori	Incentivare le attività di interpretazione ambientale, con il coinvolgimento dei CEA e delle Guide del Parco, al fine di migliorare l'offerta didattica - ricreativa rivolta ai visitatori, così da trasmettere loro i valori del territorio
<b>Obiettivo strategico 4.1 Revisione del modello organizzativo finalizzato al perseguimento dell'efficienza, trasparenza e sostenibilità ambientale</b>	
4.1.1. Piano d'azione attuativo del D.L. 95/2012	Adozione di misure volte alla revisione della spesa pubblica in attuazione alle disposizioni del D.L 95/2012
4.1.1. bis. Digitalizzazione Sistema informativo del Parco	Garantire la continuità del processo di protocollazione e l'archiviazione; Revisione del modello organizzativo di gestione documentale con progressiva implementazione di elementi di ulteriore informatizzazione
4.1.2 Pianificazione e Controllo della gestione e degli atti (OIV, Ministero, Corte dei Conti, redazione documenti di programmazione.)	Garantire gli adempimenti normativi e assicurare la continuità e il buon andamento dell'azione amministrativa
4.1.3 Revisione del modello organizzativo generale	Adottare atti e modelli volti alla semplificazione dei rapporti – interni e esterni – e alla efficienza organizzativa
4.1.4 Gestione del contenzioso nonché delle procedure relative all'applicazione delle sanzioni amministrative	Cura e gestione del contenzioso in un'ottica di prevenzione. Cura delle procedure relative a sanzioni amministrative
4.1.5 Gestione finanziaria e contabile	Garantire il funzionamento dell'Ente sotto il profilo contabile, finanziario, fiscale, ivi compresa la gestione amministrativa e contabile del personale anche non strutturato e degli organi
4.1.6 Attività Informativa rivolta ai portatori di interesse esterni	Garantire un'efficace scambio di informazioni Ente Parco e utenza esterna (portatori di interesse)

4.1.7 Attività giuridica, amministrativa e tecnica al servizio degli organi e degli uffici	Garantire il supporto amministrativo, tecnico e giuridico agli organi e agli uffici
4.1.8 Sicurezza sul lavoro	Realizzare e promuovere tutte le attività previste dalla vigente normativa per favorire la sicurezza del personale dipendente all'interno degli spazi utilizzati dal Parco per le attività istituzionali
4.1.9 Ricerca fondi esterni e attività produttive	Individuare nuovi canali di finanziamento al fine di garantire la prosecuzione di una serie di servizi; gestione delle attività produttive in corso
4.1.10 Commissioni di gara, concorso, selezioni, altre speciali non previste nei piani	Garantire il pieno funzionamento dei procedimenti che necessitano di organismi collegiali
<b>Obiettivo Strategico 4.2 Ottimizzazione e valorizzazione delle risorse umane</b>	
4.2.1 Gestione giuridico - amministrativa delle risorse umane	Revisione pianta organica e riorganizzazione; garantire la gestione del personale ivi compreso quello non strutturato
4.2.2 Formazione e aggiornamento del personale	Miglioramento delle professionalità e delle competenze
4.2.3 Offerta di Tirocini formativi e di orientamento	Sostenere e promuovere la formazione esterna di studenti universitari ed altri soggetti pubblici e/o privati
<b>Obiettivo Strategico 4.3 Razionalizzazione e gestione del patrimonio</b>	
4.3.1 Gestione delle proprietà immobiliari e mobiliari del Parco	Gestire le pratiche degli immobili e mobili utilizzati a vario titolo dal Parco, finalizzate al rispetto delle normative vigenti in materia di impianti (antincendio, ascensore, climatizzazione, messa a terra, ecc.) di concessioni varie (attraversamenti F. Nera, Tenna, Ambro) ecc. Monitoraggio, rendicontazione e nuovi contratti per la gestione dei rifugi del Grande Anello e del Centro dei Due Parchi
4.3.2 Mantenimento dell'efficienza operativa dell'Ente	Garantire un'elevata efficienza operativa delle dotazioni e delle risorse strumentali dell'ente (hardware, software, telefonia, veicoli, approvvigionamenti materiale consumo ecc)
4.3.3 Catalogazione	Rendere fruibile al personale interno il patrimonio librario del Parco

La seguente scheda riguarda il contenuto della scheda obiettivo tipo (scheda di calcolo Excel).

**SCHEMA OBIETTIVO**

**Area Strategica:**

**Obiettivo Strategico:**

**Piano d'azione n. \_\_\_\_\_**

**Obiettivo operativo**

Responsabili / Uffici del Parco	2014				2015			
	Nome (iniziali)	Ore	%/h	€/h	Nome (iniziali)	Ore	%/h	€/h
Direzione	DC	0,0	0,0%	0	DC	0	0,0%	0
	SiS	0,0	0,0%	0	SiS	0	0,0%	0
Ufficio Amministrazione e archivistico	RE	0,0	0,0%	0	RE	0	0,0%	0
	AS	0,0	0,0%	0	AS	0	0,0%	0
	MM	0,0	0,0%	0	MM	0	0,0%	0
Ufficio Bilancio e Contabilità	DS	0,0	0,0%	0	DS	0	0,0%	0
	SeS	0,0	0,0%	0	SeS	0	0,0%	0
	GA	0,0	0,0%	0	GA	0	0,0%	0
Ufficio Sviluppo Sostenibile	AR	0,0	0,0%	0	AR	0	0,0%	0
	PT	0,0	0,0%	0	PT	0	0,0%	0
	FT	0,0	0,0%	0	FT	0	0,0%	0
	PaS	0,0	0,0%	0	PaS	0	0,0%	0
	FM	0,0	0,0%	0	FM	0	0,0%	0
	TG	0,0	0,0%	0	TG	0	0,0%	0
Ufficio Lavori Pubblici	CS	0,0	0,0%	0	CS	0	0,0%	0
	PS	0,0	0,0%	0	PS	0	0,0%	0
	GR	0,0	0,0%	0	GR	0	0,0%	0
Ufficio Promozione e Partecipazione	MLT	0,0	0,0%	0	MLT	0	0,0%	0
	LN	0,0	0,0%	0	LN	0	0,0%	0
	GM	0,0	0,0%	0	GM	0	0,0%	0
<b>Totale personale</b>		<b>0</b>		<b>0</b>		<b>0</b>		<b>0</b>
<b>Servizi esterni</b>		<b>0</b>		<b>0</b>		<b>0</b>		<b>0</b>
<b>Altro</b>		<b>0</b>		<b>0</b>		<b>0</b>		<b>0</b>
<b>Direzione</b>		<b>0</b>		<b>0</b>		<b>0</b>		<b>0</b>
<b>Totale Impegno (ore) / Costi Parco</b>		<b>Ore</b>		<b>Costo</b>		<b>Ore</b>		<b>Costo</b>
		<b>0</b>		<b>0</b>		<b>0</b>		<b>0</b>

Nella voce "Responsabilità" sono elencati, secondo le relative sigle, i dipendenti del Parco, con accanto (colonna vuota) la % del loro paniere di lavoro annuo. Inserito questo dato, risultano automaticamente sia le ore impegnate che il costo, determinato quest'ultimo dal compenso annuo di ciascuno.

Il valore economico del progetto deriva dalla somma del costo del personale e di quello dei servizi esterni (consulenze ecc).

La scheda suddetta è stata utilizzata quale base di calcolo del time budget di ogni dipendente, per la previsione per il 2014.

E' evidente che, trattandosi di una previsione, le percentuali non possono essere altro che un stima dell'impegno, sulla scorta delle esperienze passate.

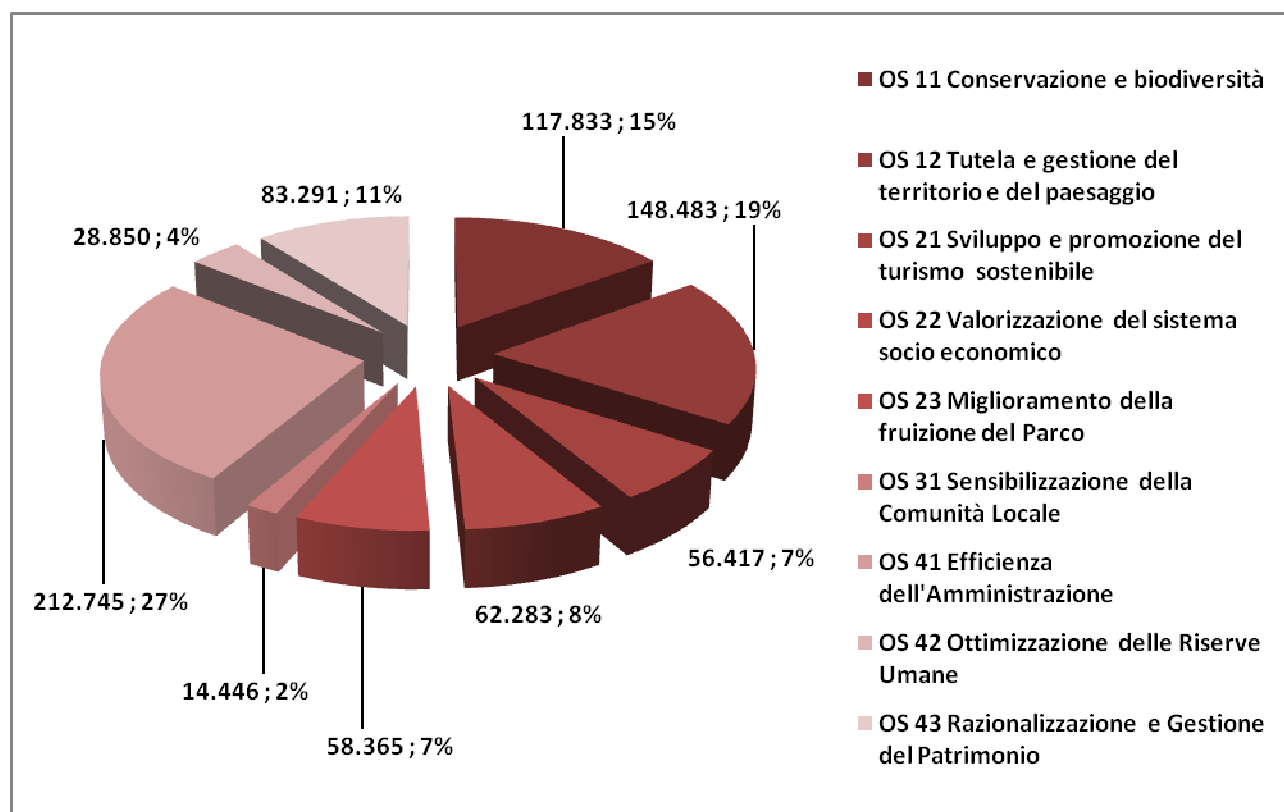
Le valutazioni effettuate da ciascuno sono confluite in una scheda di calcolo la quale, rapportata al compenso annuale di ciascuno, ha potuto fornire la voce "costo" di ciascun dipendente per ogni Obiettivo Operativo e, pertanto il costo di ogni Obiettivo strategico e della relativa Area di competenza.

Nel calcolo che viene esplicitato dalle seguenti tabelle è stato anche inserito il time budget della direzione, anch'esso con la medesima modalità (percentuale impegno \* compenso annuale).

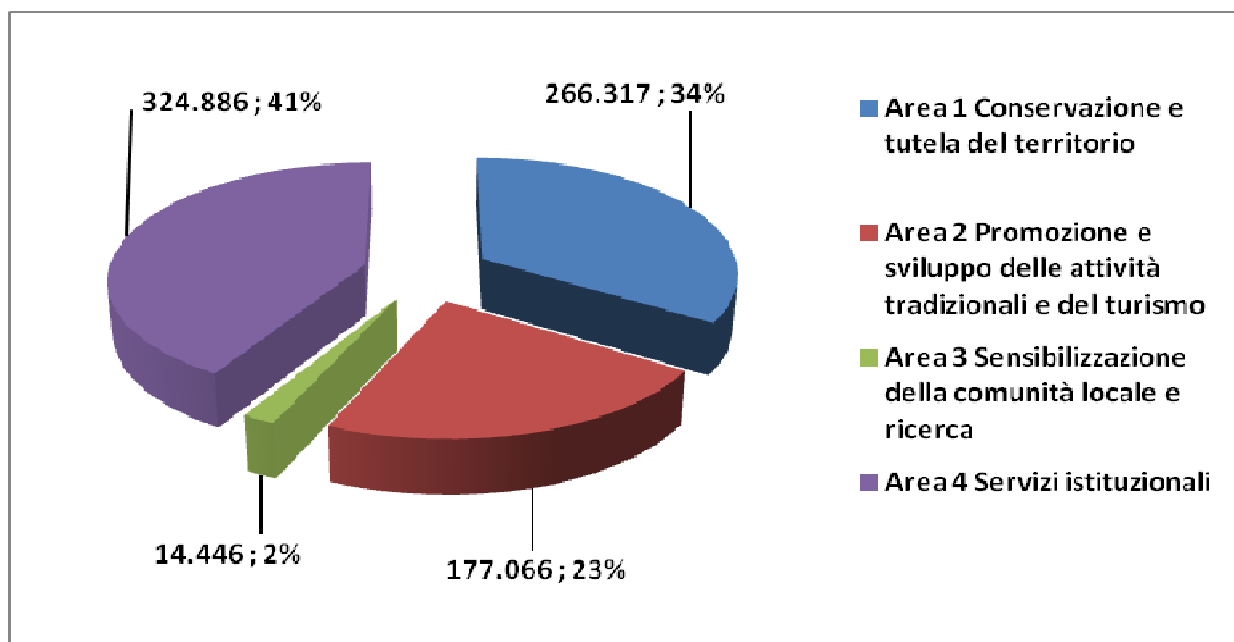
Si tratta naturalmente di una stima che non può tener conto delle eventuali assenze o quant'altro. Essa offre tuttavia una idea oggettiva di quale possa essere il costo del lavoro del personale per ciascun obiettivo nonché del peso relativo all'interno della Performance.

I grafici non tengono conto di altre spese non inseribili nelle quattro Aree di cui al Piano della Performance.

**Graf. 1. Personale e dirigenza (spesa totale) per Obiettivo Strategico**



**Graf. 2. Personale e dirigenza (spesa totale) per Area Strategica**



Va notata la circostanza che l'Area Servizi istituzionali rappresenta circa il 40% dell'impegno del personale mentre l'Area sensibilizzazione e ricerca rappresenta appena il 6%.

Quest'ultima circostanza è dovuta in parte ai limiti di spesa ma principalmente al fatto che il personale non ha la possibilità di dedicare, per limiti oggettivi di tempo, una parte del suo tempo ad un argomento, pure importante, come quello della ricerca. Che questa debba avere comunque uno spazio, sia pure limitato, i quale si traduce in progetti di ricerca affidati a gruppi di specialisti, colma solamente in parte una lacuna.

### 6.1. Indicatori

Gli indicatori sono raccolti in schede (N=41) per ciascun obiettivo Operativo.

Qui di seguito si chiarisce la terminologia adottata.

- OS: Obiettivo Strategico
- OP: Obiettivo operativo e/o Azione
- Indicatore: attività da eseguire e/o risultato da conseguire.
- Peso: è valore numerico relativo dell'attività, all'interno dell'OP. La somma dei pesi relativi è il valore relativo dell'OP.
- Target: risultato prefisso o valore da conseguire, espresso in cifre. Qualora si tratti un piano, programma o relazione il valore da raggiungere è 1,0 (ovvero il 100%, se si tratta per esempio di tutte le pratiche da svolgere).
- Risultato: valore ottenuto (risultato conseguito) espresso in cifre o in decimali qualora la prestazione sia carente per contenuti e/o qualità e/o altre caratteristiche, tanto da non poterla ritenere "perfetta".
- % risultato: è il rapporto fra il risultato ottenuto e quello prefissato (target). Nel caso di risultati oltremodo soddisfacenti supera il 100%.
- Punti: sono il valore numerico dell'attività eseguita e deriva dalla % di risultato moltiplicata per il peso dell'attività all'interno dell'OP.



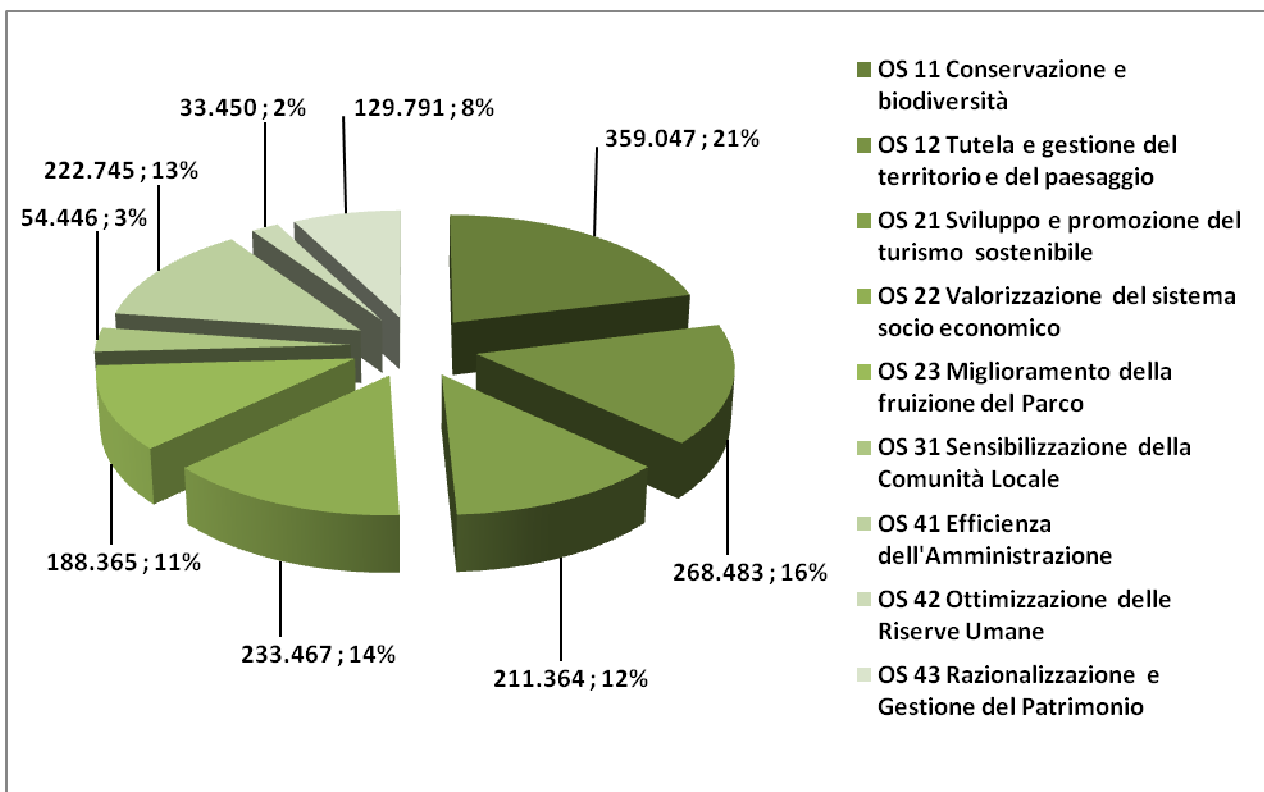
- Valore percentuale dell'Obiettivo Operativo nell'OS: è il valore intrinseco dell'Obiettivo Operativo, cioè il suo grado d'importanza nell'Obiettivo Strategico. Dal momento che il valore totale di ogni OS è 100, il valore dell'OP è appunto anche una percentuale.
- Grado di realizzazione: è espresso in percentuale e rappresenta la somma dei punti ottenuti diviso il valore relativo totale (somma dei pesi relativi) dell'OP.
- Valore OP: detto anche valore finale OP è il valore percentuale dell'Obiettivo moltiplicato per il grado di realizzazione.
- Il valore finale dell'Obiettivo Strategico viene calcolato quale somma dei singoli valori degli Obiettivi Operativi. Dal momento che il massimo è per definizione 100, il punteggio rappresenta anche il grado di realizzazione dell'Obiettivo Strategico. Nel riquadro finale possono essere espresse successivamente alcune considerazioni a riguardo, mentre per i dettagli si rinvia alle relazioni di settore.

La seguente elencazione degli obiettivi strategici segue lo schema già in precedenza esplicitato, per Obiettivi strategici e Obiettivi operativi.

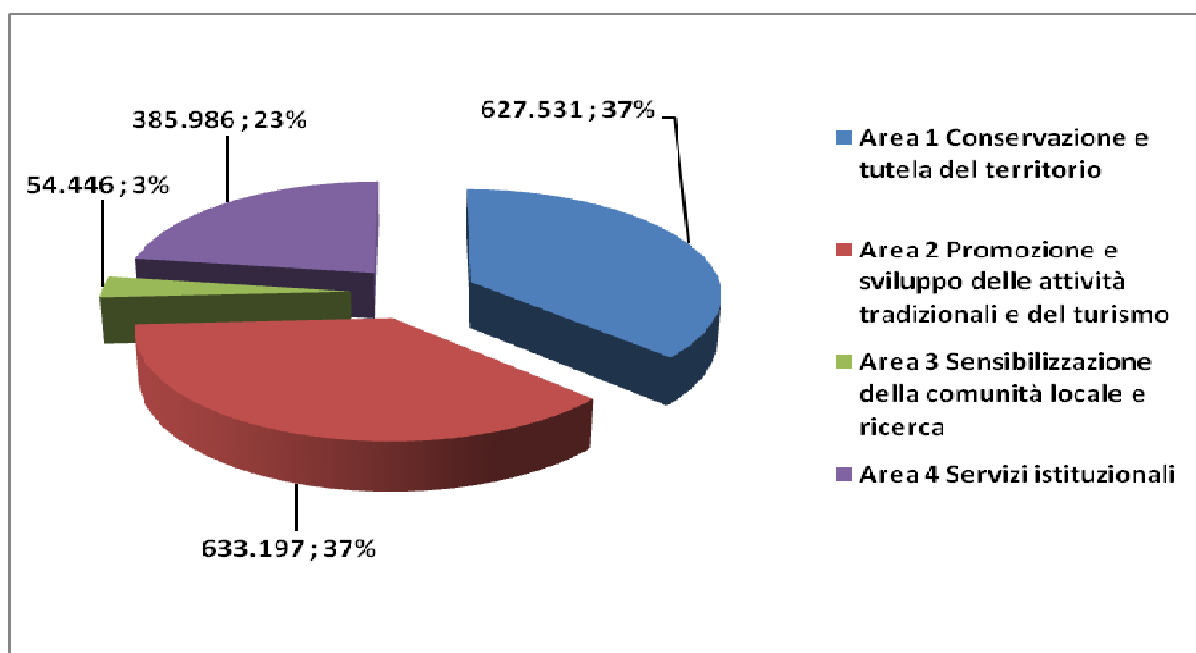
In calce a ciascun Obiettivo strategico (N=9) è indicato, secondo il bilancio preventivo 2014, l'importo complessivo della posta stanziata.

La situazione complessiva è riassunta nei seguenti due grafici.

**Graf.3. Previsione totale di spesa (Obiettivi Strategici)**



**Graf.4. Previsione totale di spesa (Aree Strategiche)**



Un elemento sul quale riflettere è che, contrariamente alla mere spese per il personale e la dirigenza, le somme stanziare per la promozione raggiungono ben il 37%, divenendo così una cifra ragguardevole e pari a quella previste per gli OOSS di conservazione (N=13).

Giova altresì notare che quanto inserito nella promozione possiede in alcuni casi un significato che va oltre lo sviluppo delle attività tradizionali ma attiene anche, e piuttosto, alla conservazione in senso lato.

Si veda per esempio l'OS 2.2.2 (Valorizzazione delle produzioni agricole tradizionali) che comprende l'accordo agro ambientale in zone SIC e ZPS ma anche, seppur parzialmente l'OS 2.2.5, Danni da Fauna.

Alcune altre voci, per esempio la manutenzione della sentieristica (OOSS 2.3.1 e 2.3.2), possono parimenti essere considerati in tal senso.

Rimanendo sempre al necessario collegamento con il ciclo di programmazione economico-finanziaria e di bilancio, si fa rilevare che non è stato possibile disaggregare la voce "residui passivi" all'interno degli OOSS, una cifra che è comunque ragguardevole (cfr. in precedenza la tab. 19).

Infine va ricordato che un parte del previsionale non è ascrivibile in modo evidente alle diverse Aree e Obiettivi strategici.

**Tab. 25 Altre uscite previste**

Organi	53.000
Sede e funzionamento	145.915
Tasse, imposte, altre uscite non classificabili	220.985
Partite di giro	370.000
<b>Totale</b>	<b>789.900</b>

Le tabelle relative all'obiettivo strategico, con i diversi indicatori.

## **6.2. Obiettivi assegnati al personale dirigenziale**

L'Ente è diretto da un unico dirigente generale, che è responsabile, in linea generale, della gestione operativa delle attività dell'Ente e dei risultati raggiunti. L'elenco degli obiettivi, è esplicitato nell'Allegato 5,

## **7. Il processo seguito e le azioni di miglioramento del ciclo di gestione delle performance**

Il presente piano è stato elaborato sulla base delle risultanze del processo di pianificazione e programmazione (anche se intervenuto a bilancio preventivo approvato). Ciò in coerenza con quanto stabilito dal D.Lgs. n. 150/2009, nonché in linea con le indicazioni fornite dalla CIVIT, con particolare riferimento alla citata delibera n. 112/2010, secondo cui il ciclo di performance deve essere definito in coerenza con la programmazione economico-finanziaria e di bilancio.

Gli obiettivi del Direttore sono collegati in misura prevalente alla revisione dei regolamenti interni ed in particolare al regolamento organico.

### **7.1. Fasi, soggetti e tempi del processo di redazione del Piano**

Anche questo "Piano della performance" è stato redatto, sulla base del principio di gradualità e sarà dunque oggetto di revisione periodica, allo scopo di conformare lo stesso sia alle esigenze manifestatesi in sede di applicazione, sia agli auspicati chiarimenti interpretativi da parte dei soggetti istituzionali preposti in ordine alla portata di determinate disposizioni contenute nel d.lgs. n. 150/2009.

In mancanza di referenti di servizio i lavori sono stati coordinati dalla Direzione, nel percorso di studio dell'applicazione del D.lgs. 150/2009 e relativo specifica realtà del Parco.

Permangono in ogni caso le difficoltà già accennate in precedenza e relative alla costruzione e redazione del Piano, specificatamente per quanto riguardale indicazioni e gli indirizzi per la definizione e l'adozione dei sistemi di misurazione.

Queste hanno richiesto una certa fatica interpretativa risultando comunque sovradimensionate e persino pletoriche rispetto alla dimensione operativa della struttura Parco.

Il tempo non ha facilitato il coinvolgimento di soggetti esterni, le cui indicazioni ed esigenze sono state desunte da attività ed incontri preesistenti e quindi non in un contesto specificatamente mirato.

### **7.2. Coerenza con la programmazione economico finanziaria e di bilancio**

La predisposizione del "Piano della performance" ha tenuto conto dei limiti imposti dalla programmazione economico-finanziaria.

### **7.3. Azioni di miglioramento del ciclo di gestione delle performance**

Come per l'anno di prima applicazione del piano, al fine di effettuare le azioni di miglioramento dello stesso occorre verificare le criticità che saranno riscontrate, considerando in ogni caso che tale documento rappresenta per l'Ente un obiettivo fondamentale per la realizzazione delle proprie politiche strategiche.

Il presente Piano è strutturato mediante una piena ed integrale aderente alle previsioni di bilancio.

Si intende ribadire che la previsione dettagliata delle poste stanziare per ogni Obiettivo strategico (e quindi per ciascuna Area) rappresentano una buona coerenza dei contenuti dei rispettivi documenti: gli obiettivi strategici dell'Ente si sono tradotti nella costruzione del bilancio di previsione 2014, che collega le disponibilità economiche alle attività e agli obiettivi di cui al Piano degli obiettivi strategici approvato in precedenza.

Si intende contemporaneamente rimarcare che il bilancio di previsione rispecchia esattamente la struttura del Piano della Performance e pertanto un riscontro incrociato risulta estremamente agevole.

Sarà necessario tuttavia procedere ad una buona revisione del quadro degli indicatori per l'Area dei Servizi istituzionali come pure per quella relativa ai lavori pubblici e miglioramento del sistema di fruizione del Parco (Obiettivo strategico 2.3.).

Permane, ciò nonostante, una certa discrasia temporale nello sviluppo dei due processi (pianificazione delle performance e programmazione economico finanziaria e di bilancio). E tale fattispecie è evidente tra termini di approvazione del bilancio (30 ottobre) e i termini approvazione piano della performance (31 gennaio), nel caso in questione ancora più marcata per i motivi esposti in precedenza..

Un migliore integrazione funzionale sarà effettuata mediante la predisposizione del regolamento organico entro la fine dell'anno corrente.

A causa della segnalata carenza di personale l'individuazione di responsabili di servizio è rinviata ad una fase successiva del piano della Performance.

Provvisoriamente, le unità operative sono state individuate negli uffici e precisamente, esclusa la Direzione (due addetti e il Direttore, quest'ultimo fuori organico) nel modo seguente:

- Ufficio bilancio e contabilità- unità n. 3
- Ufficio amministrazione e archivistico- unità n. 3
- Ufficio lavori pubblici- unità n. 3
- Ufficio sviluppo sostenibile – unità n. 6
- Ufficio promozione e educazione ambientale - unità n. 3

**Il Direttore**  
**(dr. Franco PERCO)**

Visso, aprile 2014